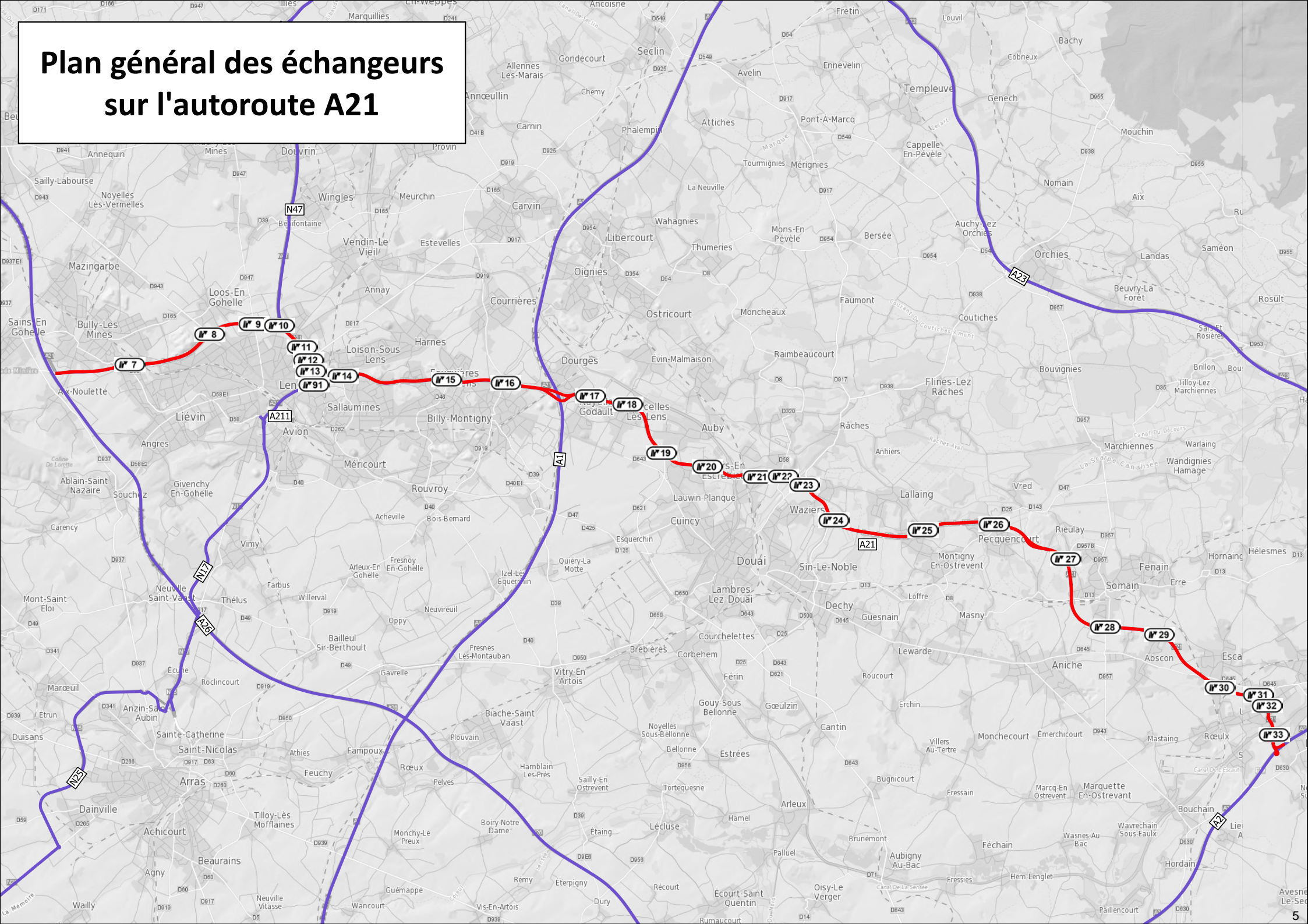
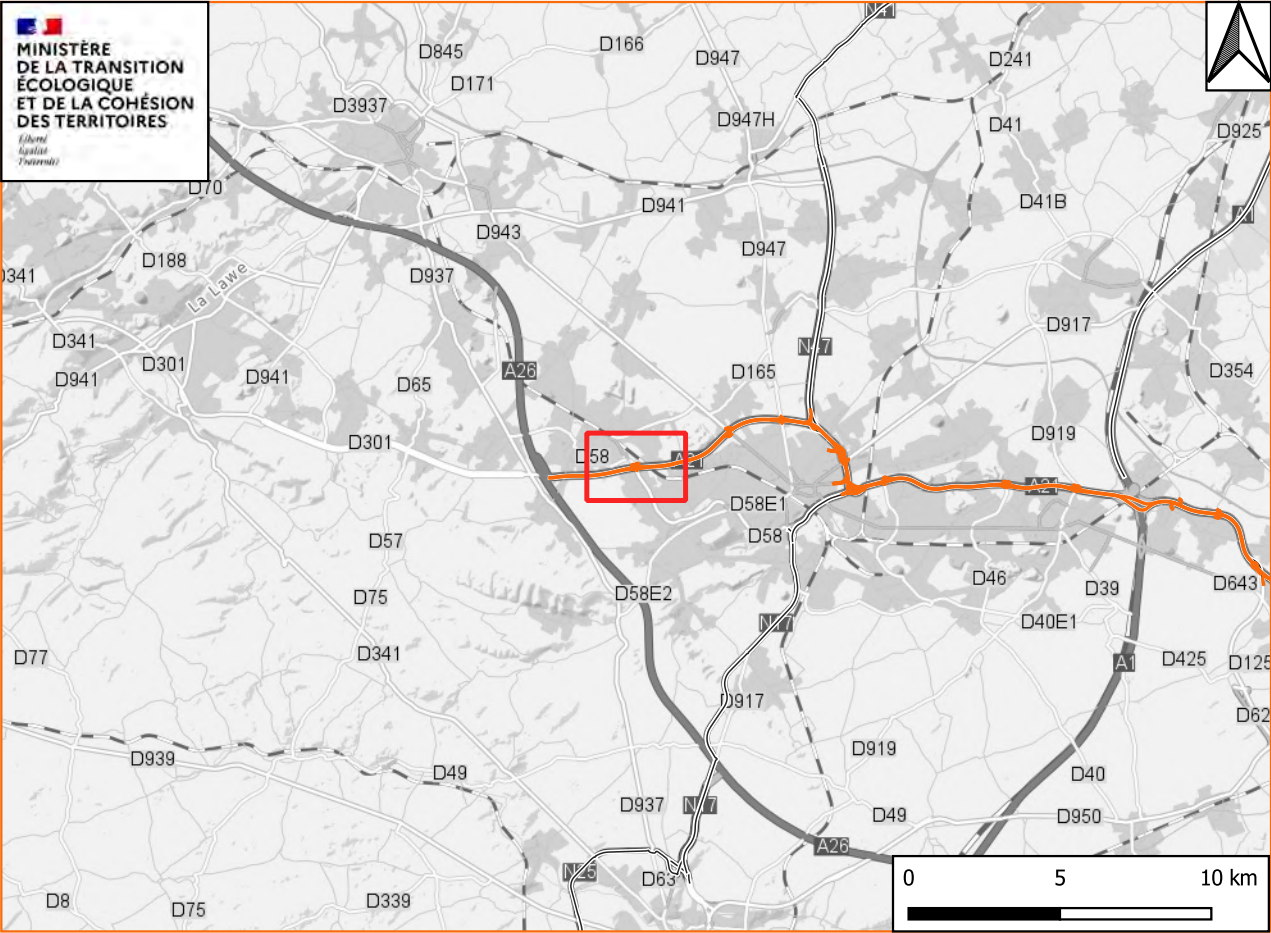


# Plan général des échangeurs sur l'autoroute A21





# Échangeur N° 07 de la A21



Voie	Département	District	CEI	Bretelle	Longueur
A21 (62) Ech 07	PAS-DE-CALAIS	AMIENS-VALENCIENNES	DOURGES	DB1	372.73 m
A21 (62) Ech 07	PAS-DE-CALAIS	AMIENS-VALENCIENNES	DOURGES	DB2	335.59 m
A21 (62) Ech 07	PAS-DE-CALAIS	AMIENS-VALENCIENNES	DOURGES	DB3	270.23 m
A21 (62) Ech 07	PAS-DE-CALAIS	AMIENS-VALENCIENNES	DOURGES	DB4	317.02 m
A21 (62) Ech 07	PAS-DE-CALAIS	AMIENS-VALENCIENNES	DOURGES	DB5	522.34 m

**Légende**

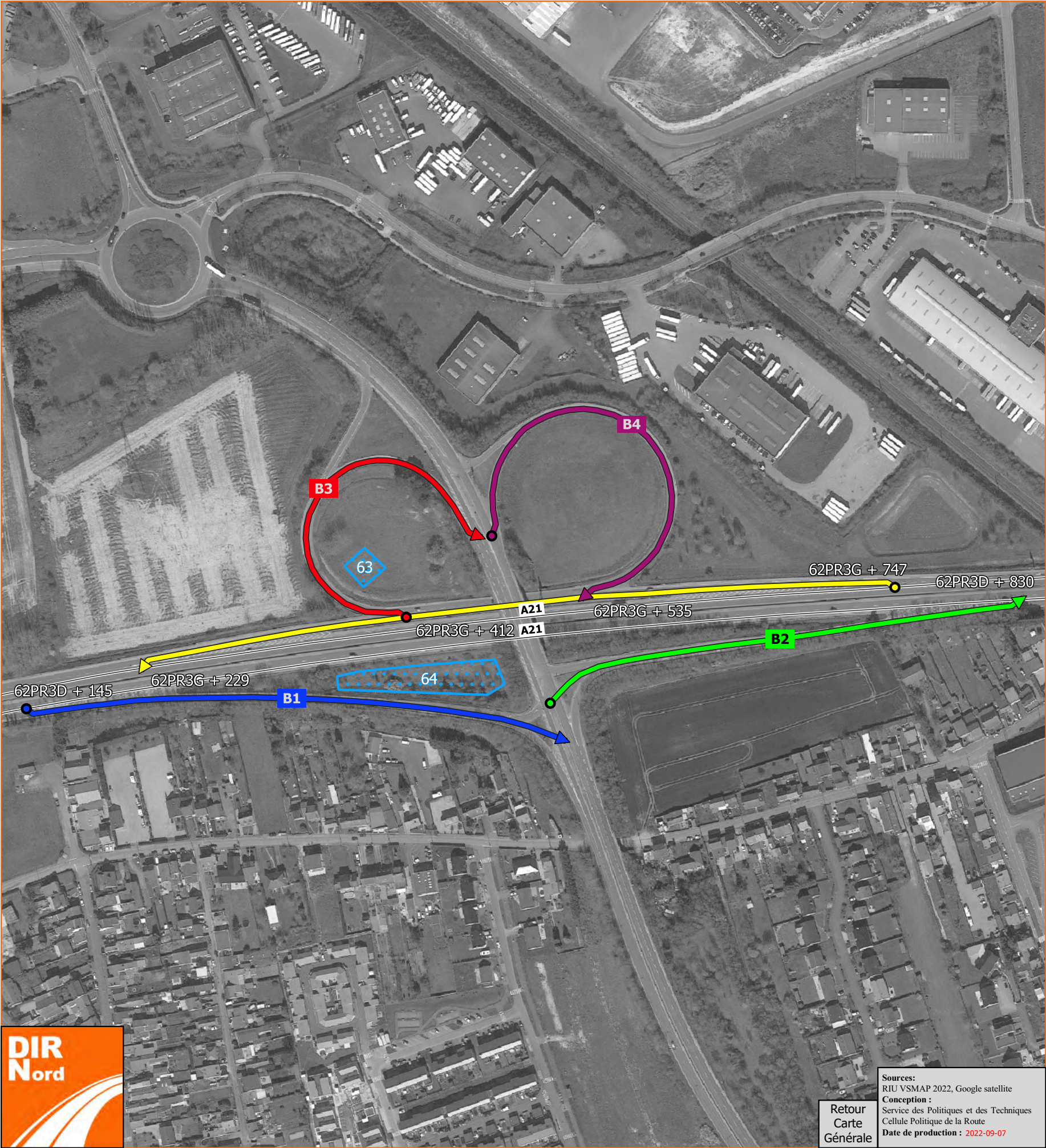
- Début de bretelle (DB1)
- Début de bretelle (DB2)
- Début de bretelle (DB3)

- Début de bretelle (DB4)
- Début de bretelle (DB5)
- Début de bretelle (DB3)

- ➡ Sens de circulation (DB1)
- ➡ Sens de circulation (DB2)

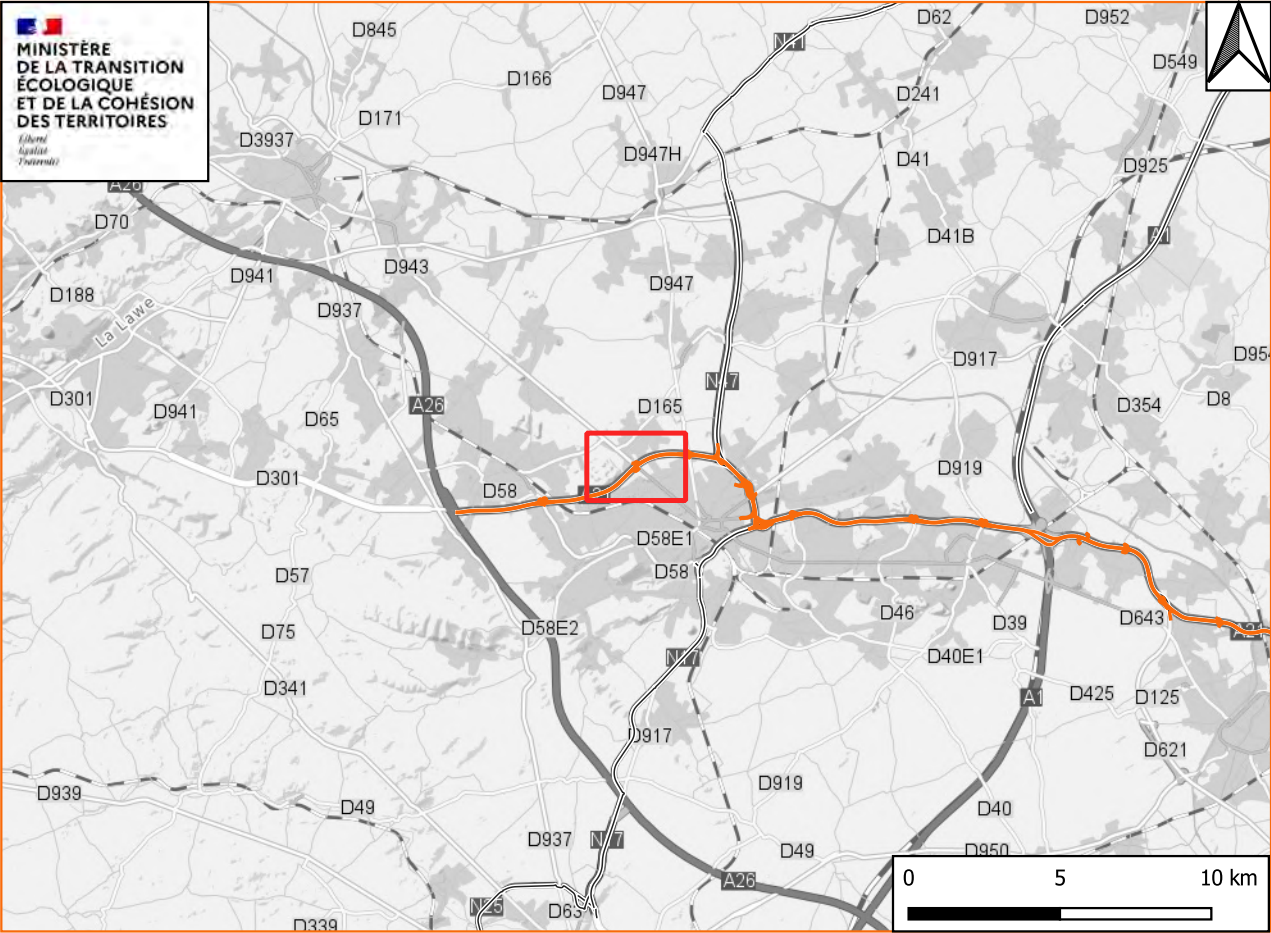
- ➡ Sens de circulation (DB3)
- ➡ Sens de circulation (DB4)
- ➡ Sens de circulation (DB5)

- ▭ Bassin DIRN






# Échangeur N° 08 de la A21



Voie	Département	District	CEI	Bretelle	Longueur
A21 (62) Ech 08	PAS-DE-CALAIS	AMIENS-VALENCIENNES	DOURGES	DB1	284.66 m
A21 (62) Ech 08	PAS-DE-CALAIS	AMIENS-VALENCIENNES	DOURGES	DB2	274.73 m
A21 (62) Ech 08	PAS-DE-CALAIS	AMIENS-VALENCIENNES	DOURGES	DB3	297.53 m
A21 (62) Ech 08	PAS-DE-CALAIS	AMIENS-VALENCIENNES	DOURGES	DB4	280.9 m

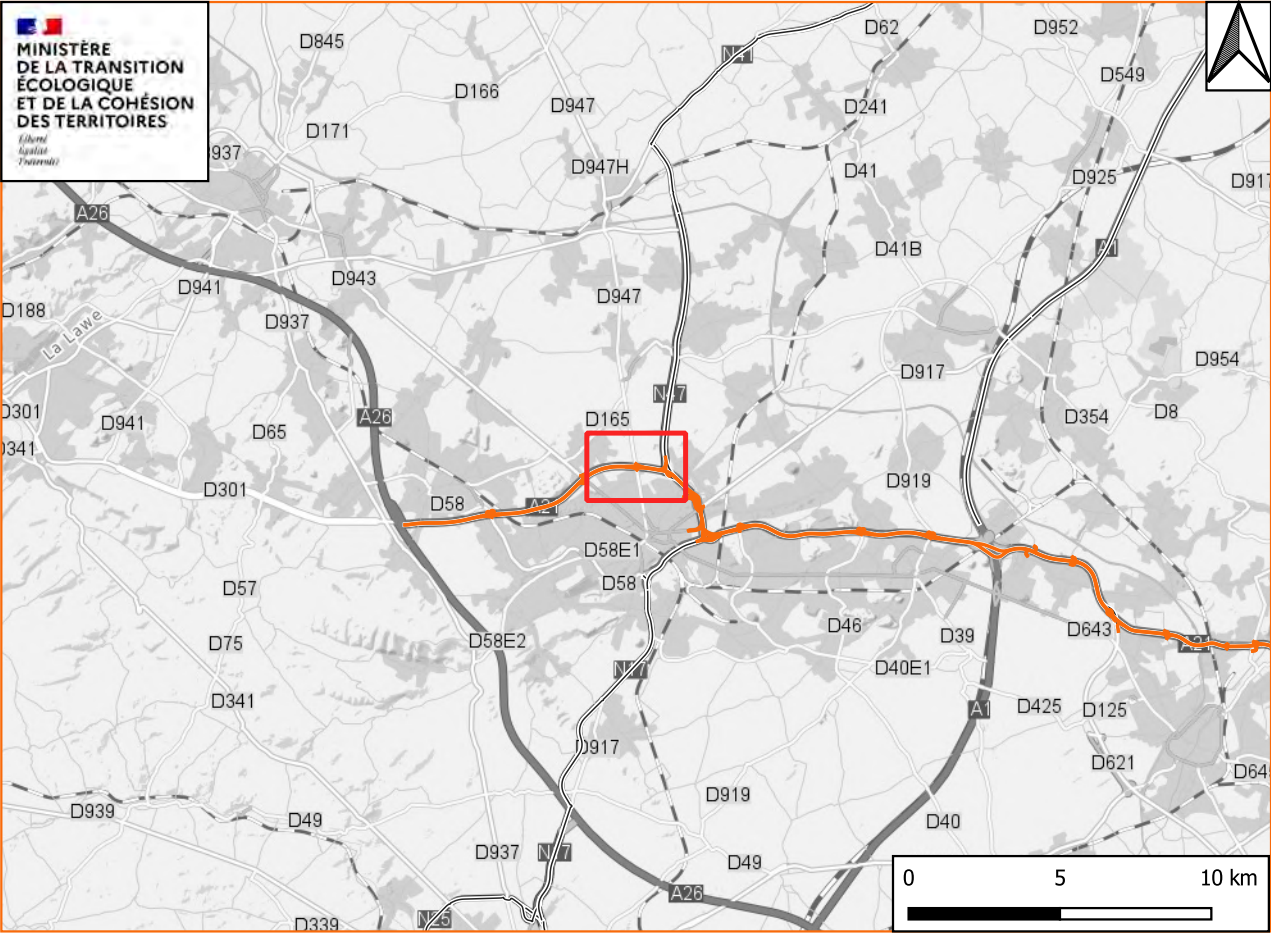
**Légende**

- Bornage (PR)
- Début de bretelle (DB1)
- Début de bretelle (DB2)
- Début de bretelle (DB3)
- Début de bretelle (DB4)
- ➡ Sens de circulation (DB2)
- ➡ Sens de circulation (DB3)
- ➡ Sens de circulation (DB4)
- ➡ Sens de circulation (DB1)
- ▭ Bassin DIRN





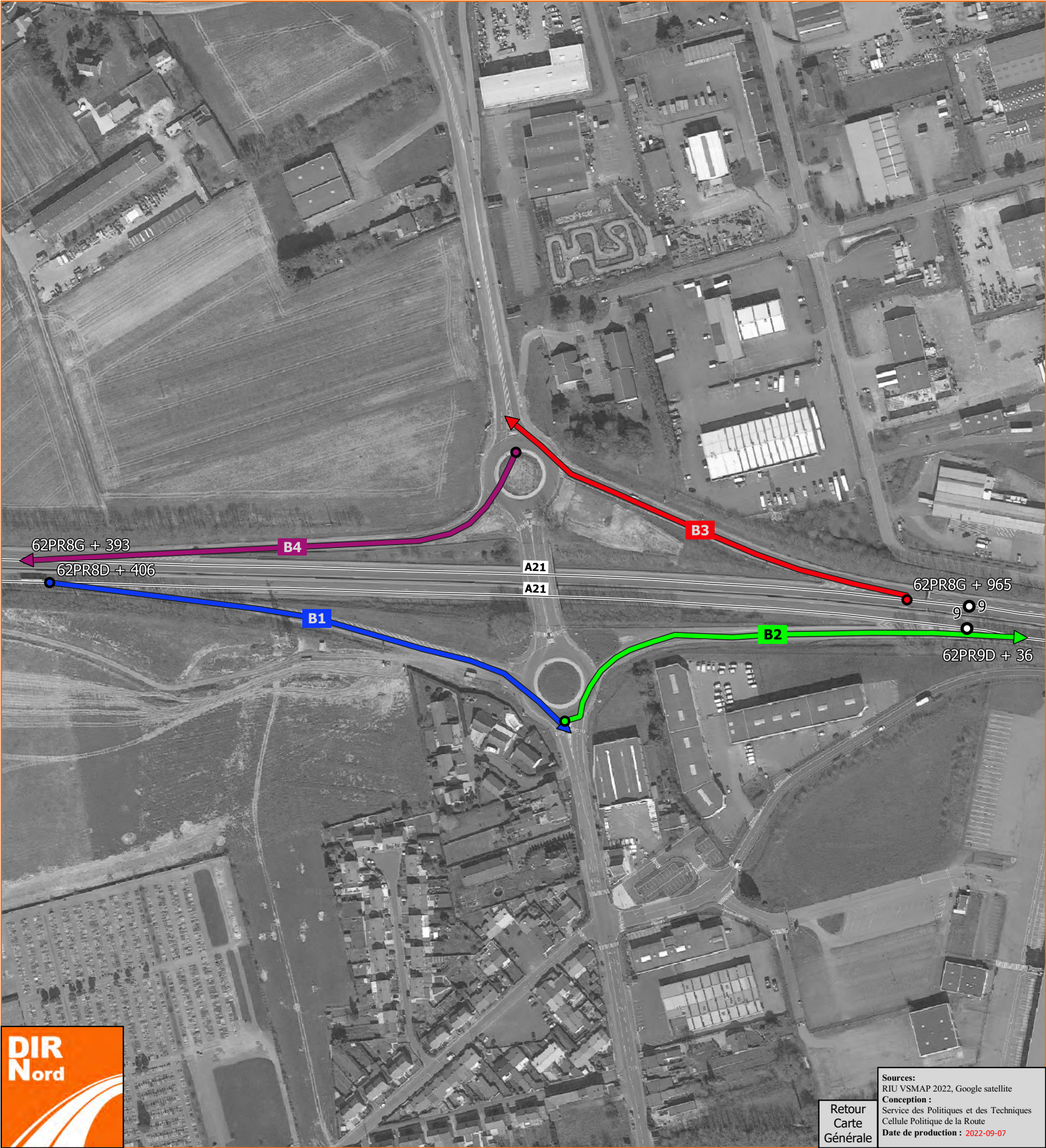
# Échangeur N° 09 de la A21



Voie	Département	District	CEI	Bretelle	Longueur
A21 (62) Ech 09	PAS-DE-CALAIS	AMIENS-VALENCIENNES	DOURGES	DB1	355.08 m
A21 (62) Ech 09	PAS-DE-CALAIS	AMIENS-VALENCIENNES	DOURGES	DB2	321.77 m
A21 (62) Ech 09	PAS-DE-CALAIS	AMIENS-VALENCIENNES	DOURGES	DB3	287.92 m
A21 (62) Ech 09	PAS-DE-CALAIS	AMIENS-VALENCIENNES	DOURGES	DB4	345.25 m

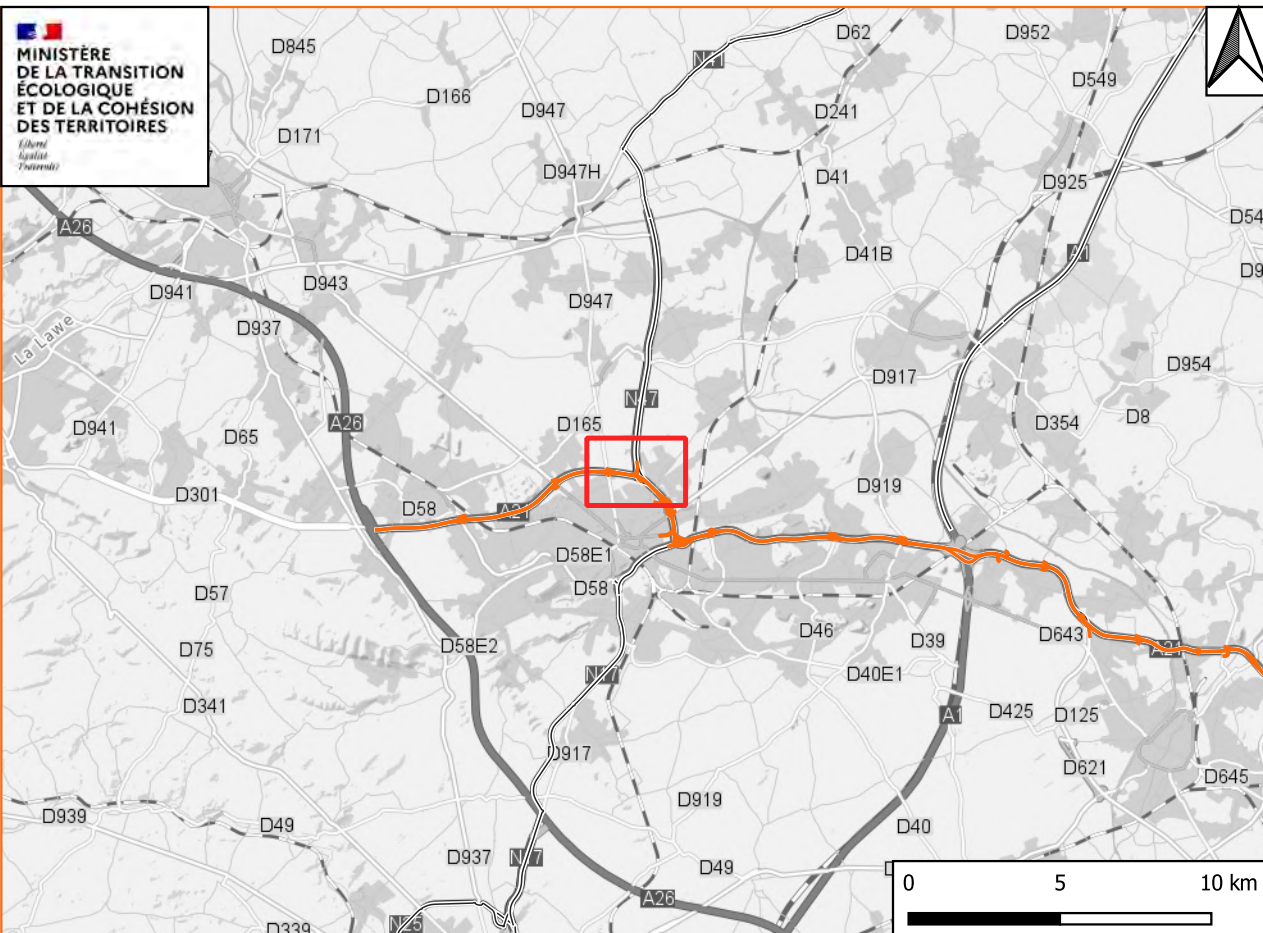
**Légende**

- Bornage (PR)
- Début de bretelle (DB1)
- Début de bretelle (DB2)
- Début de bretelle (DB3)
- Début de bretelle (DB4)
- Sens de circulation (DB1)
- Sens de circulation (DB2)
- Sens de circulation (DB3)
- Sens de circulation (DB4)









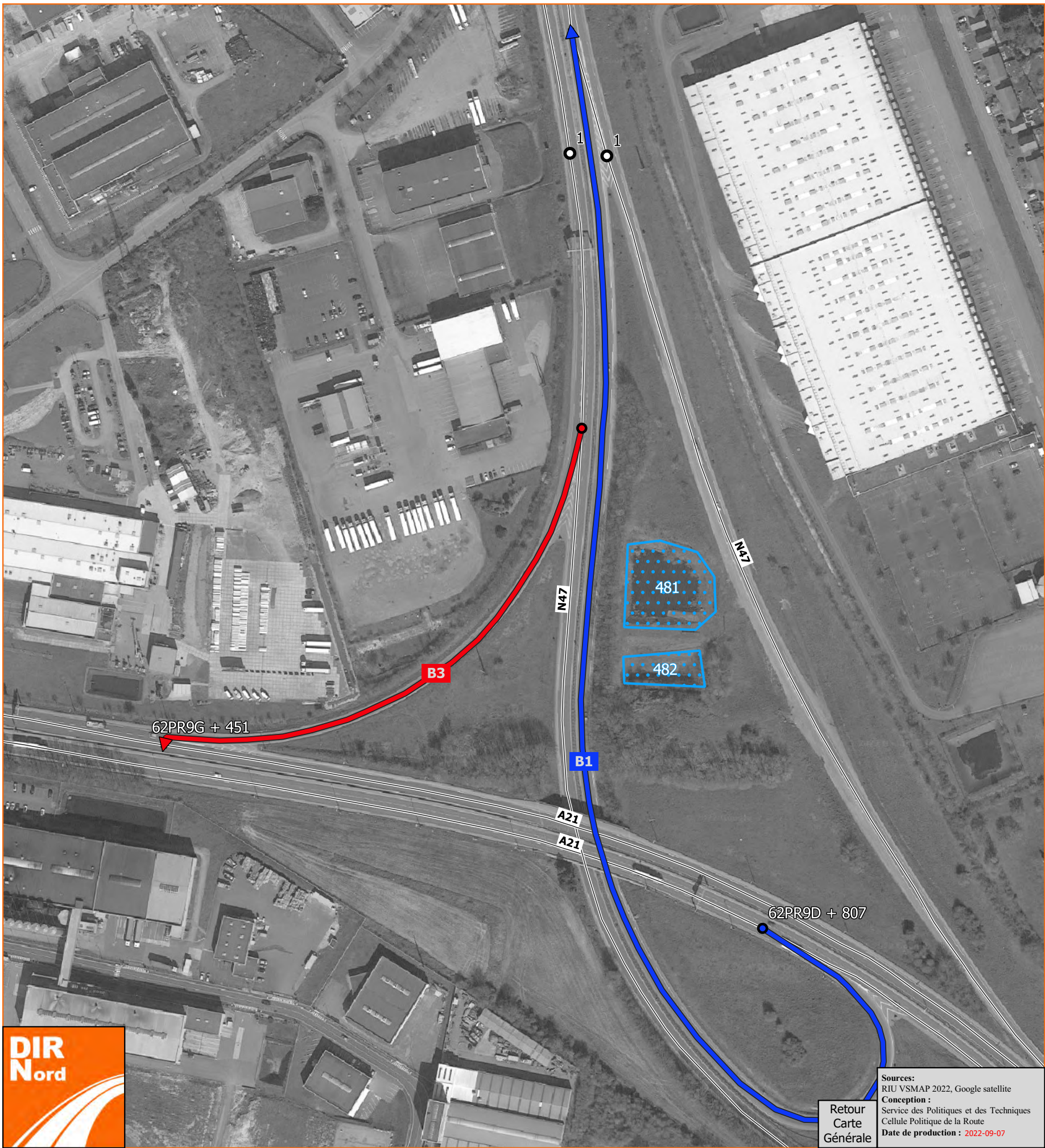


## Échangeur N° 10 de la A21

[illegible]

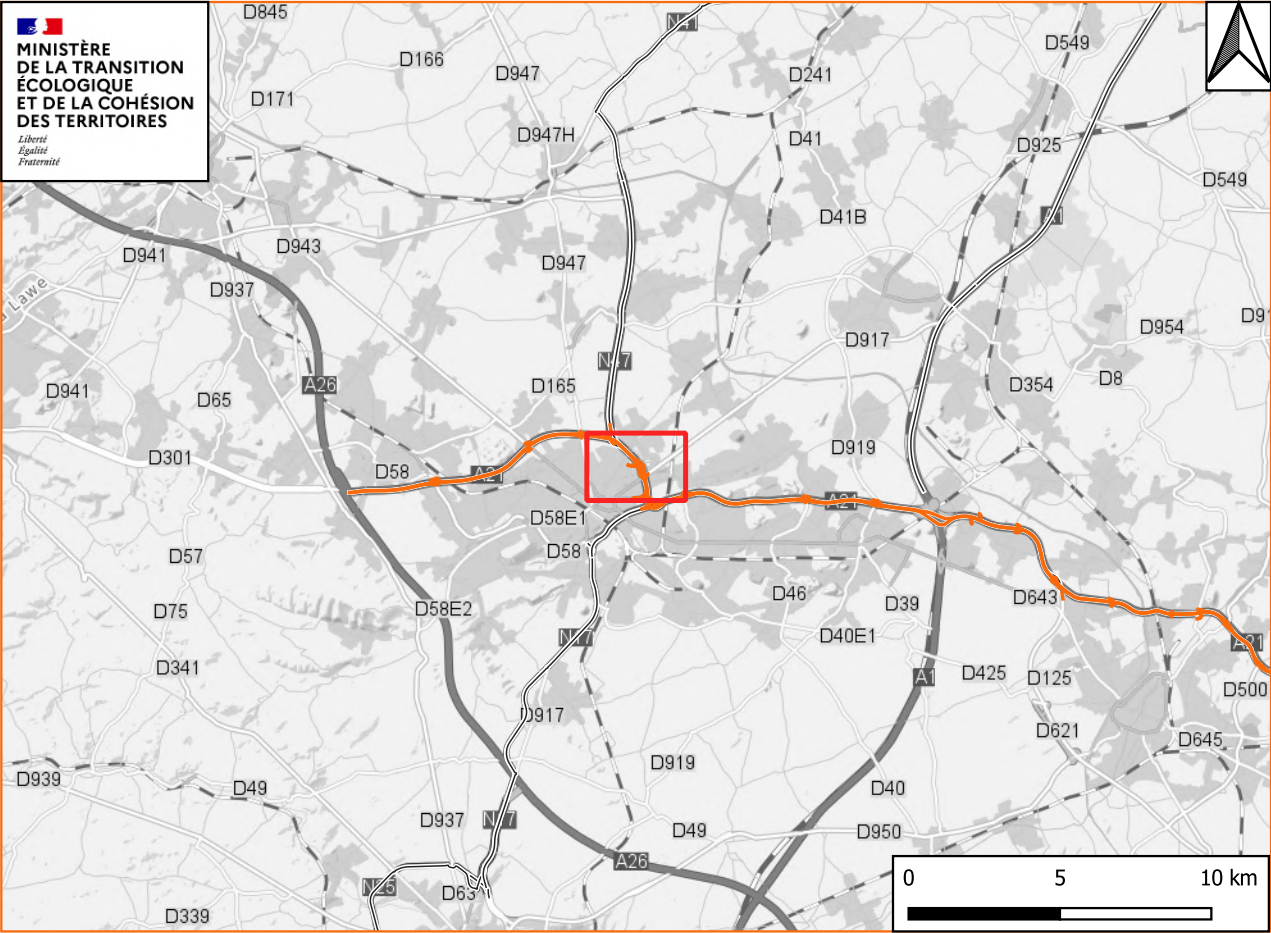
**Légende**

-  Bornage (PR)
-  Début de bretelle (DB1)
-  Début de bretelle (DB3)
-  Sens de circulation (DB1)
-  Sens de circulation (DB3)
-  Bassin DIRN





# Échangeur N° 11 de la A21



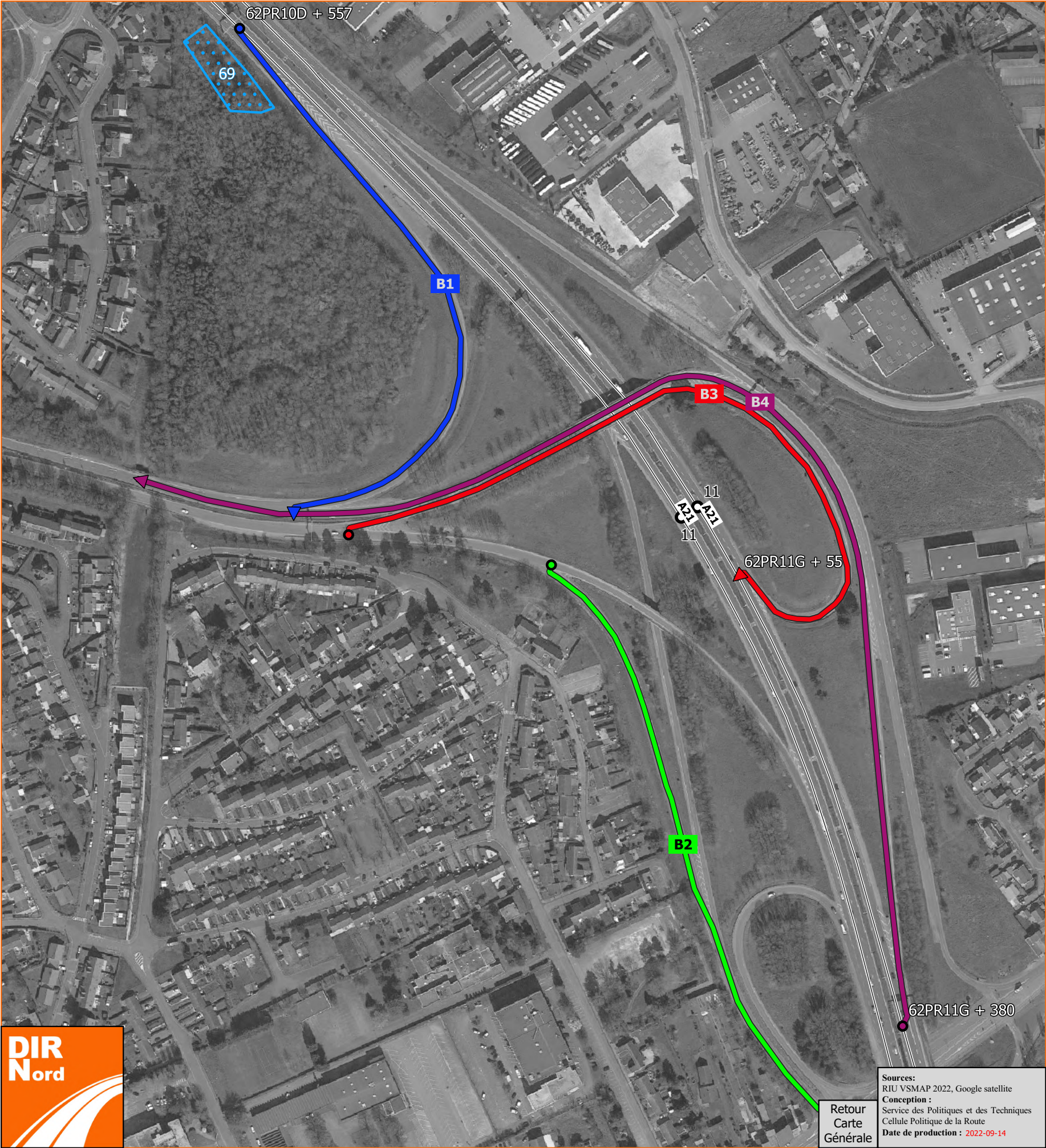
Voie	Département	District	CEI	Bretelle	Longueur
A21 (62) Ech 11	PAS-DE-CALAIS	AMIENS-VALENCIENNES	DOURGES	DB1	447.94 m
A21 (62) Ech 11	PAS-DE-CALAIS	AMIENS-VALENCIENNES	DOURGES	DB2	433.62 m
A21 (62) Ech 11	PAS-DE-CALAIS	AMIENS-VALENCIENNES	DOURGES	DB3	539.48 m
A21 (62) Ech 11	PAS-DE-CALAIS	AMIENS-VALENCIENNES	DOURGES	DB4	896.55 m

**Légende**

- Bornage (PR)
- Début de bretelle (DB1)

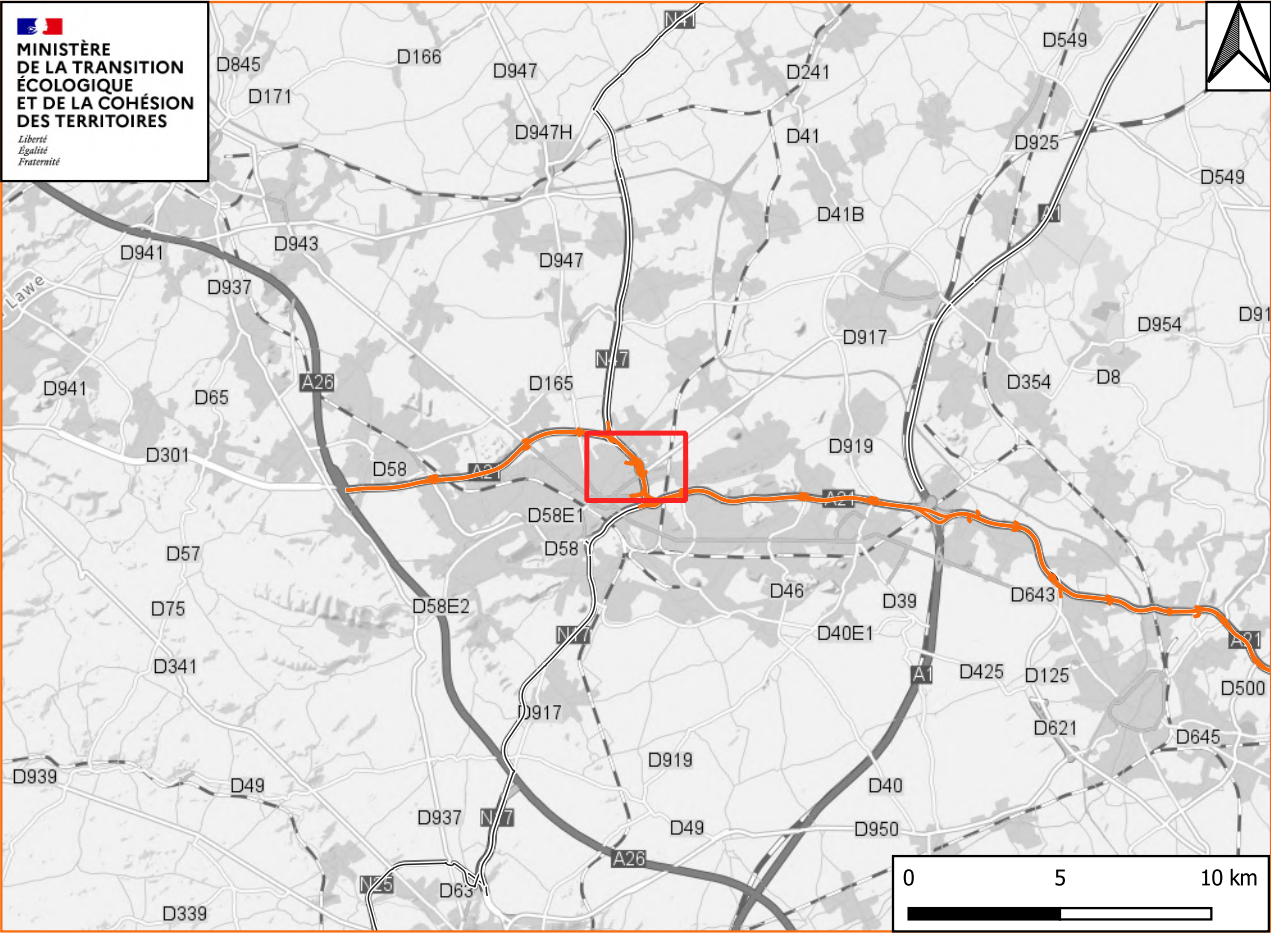
- Début de bretelle (DB2)
- Début de bretelle (DB3)
- Début de bretelle (DB4)
- Sens de circulation (DB1)

- Sens de circulation (DB2)
- Sens de circulation (DB3)
- Sens de circulation (DB4)
- Bassin DIRN





# Échangeur N° 12 de la A21

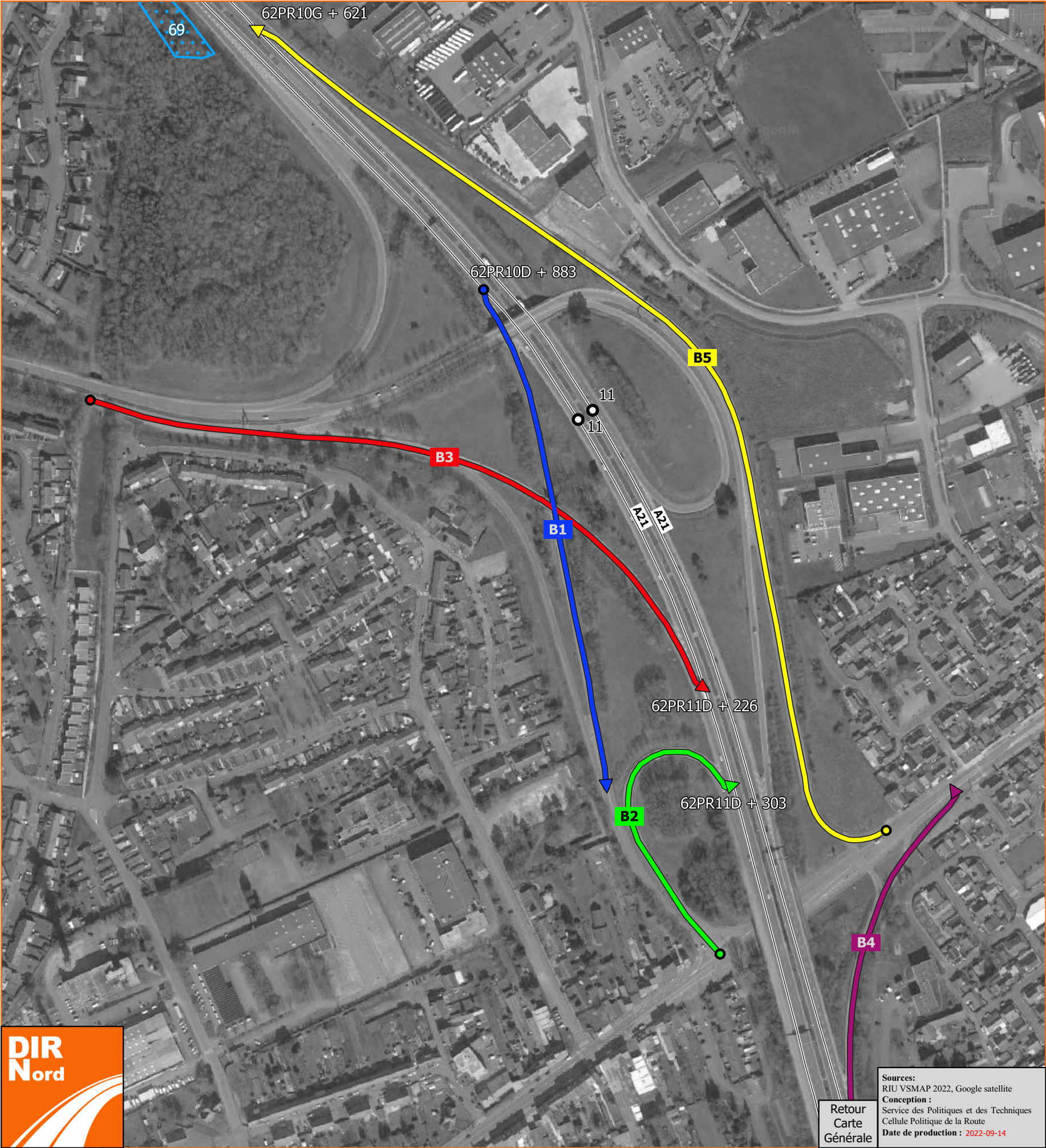


Voie	Département	District	CEI	Bretelle	Longueur
A21 (62) Ech 12	PAS-DE-CALAIS	AMIENS-VALENCIENNES	DOURGES	DB1	390.75 m
A21 (62) Ech 12	PAS-DE-CALAIS	AMIENS-VALENCIENNES	DOURGES	DB2	252.67 m
A21 (62) Ech 12	PAS-DE-CALAIS	AMIENS-VALENCIENNES	DOURGES	DB3	546.74 m
A21 (62) Ech 12	PAS-DE-CALAIS	AMIENS-VALENCIENNES	DOURGES	DB4	276 m
A21 (62) Ech 12	PAS-DE-CALAIS	AMIENS-VALENCIENNES	DOURGES	DB5	844.75 m

**Légende**

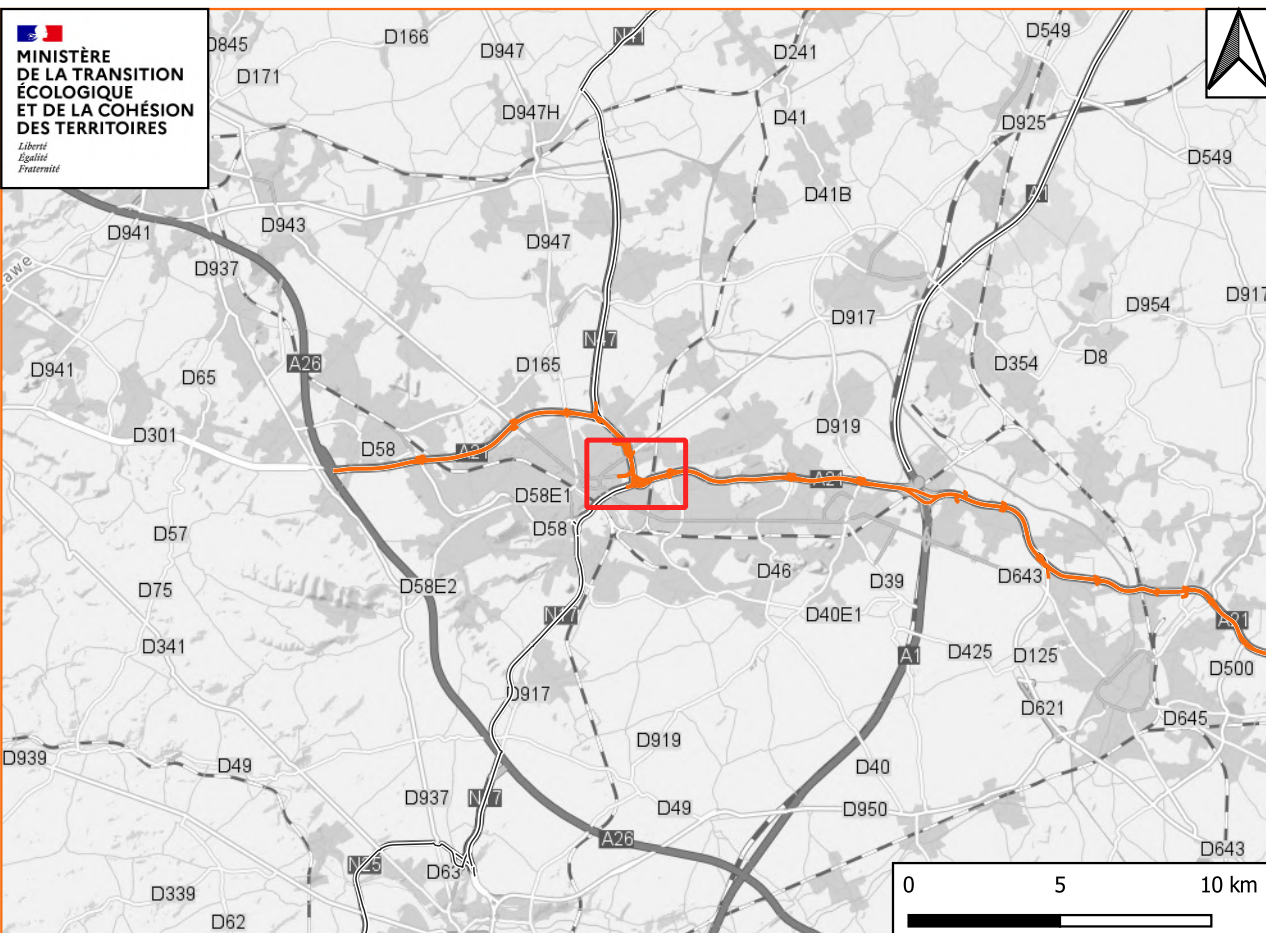
- Bornage (PR)
- Début de bretelle (DB1)
- Début de bretelle (DB2)
- Sens de circulation (DB2)
- Sens de circulation (DB3)
- Sens de circulation (DB4)
- Sens de circulation (DB5)
- Bassin DIRN

- Début de bretelle (DB3)
- Début de bretelle (DB4)
- Début de bretelle (DB5)
- Sens de circulation (DB1)













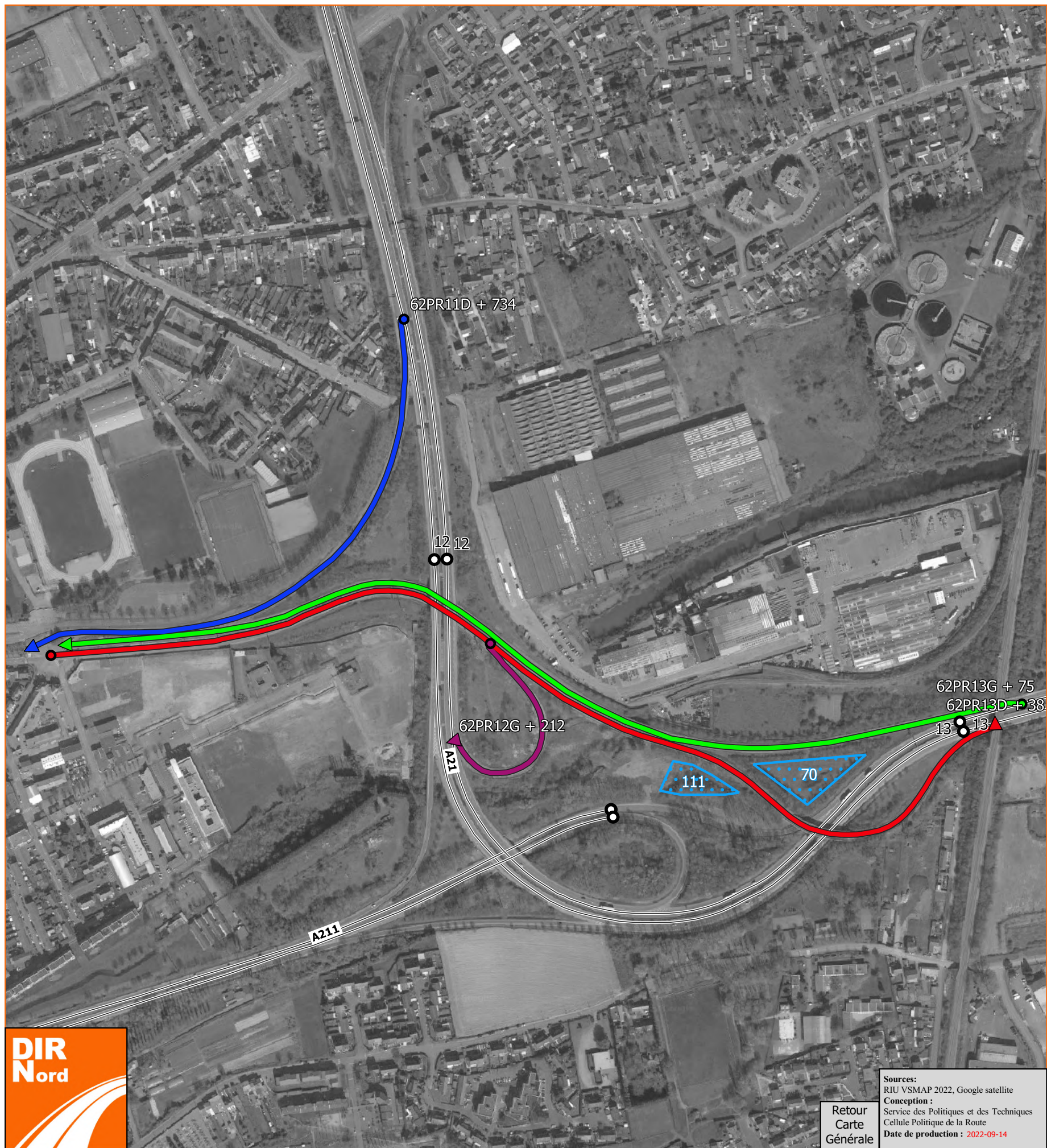


# Échangeur N° 13 de la A21

[illegible]

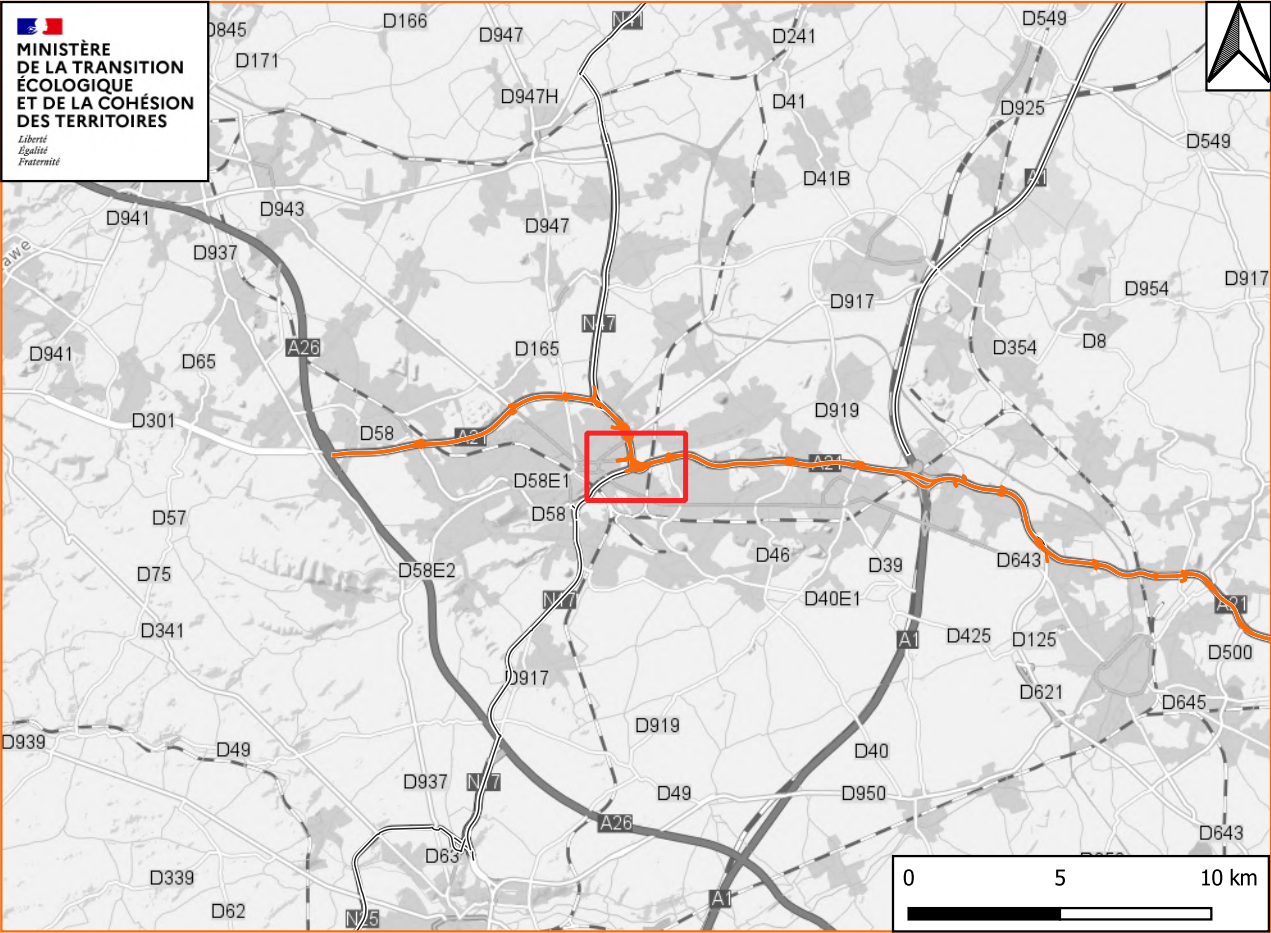
## Légende

 Bornage (PR)	 Début de bretelle (DB2)	 Sens de circulation (DB2)
 Début de bretelle (DB1)	 Début de bretelle (DB3)	 Sens de circulation (DB3)
	 Début de bretelle (DB4)	 Sens de circulation (DB4)
	 Sens de circulation (DB1)	 Bassin DIRN





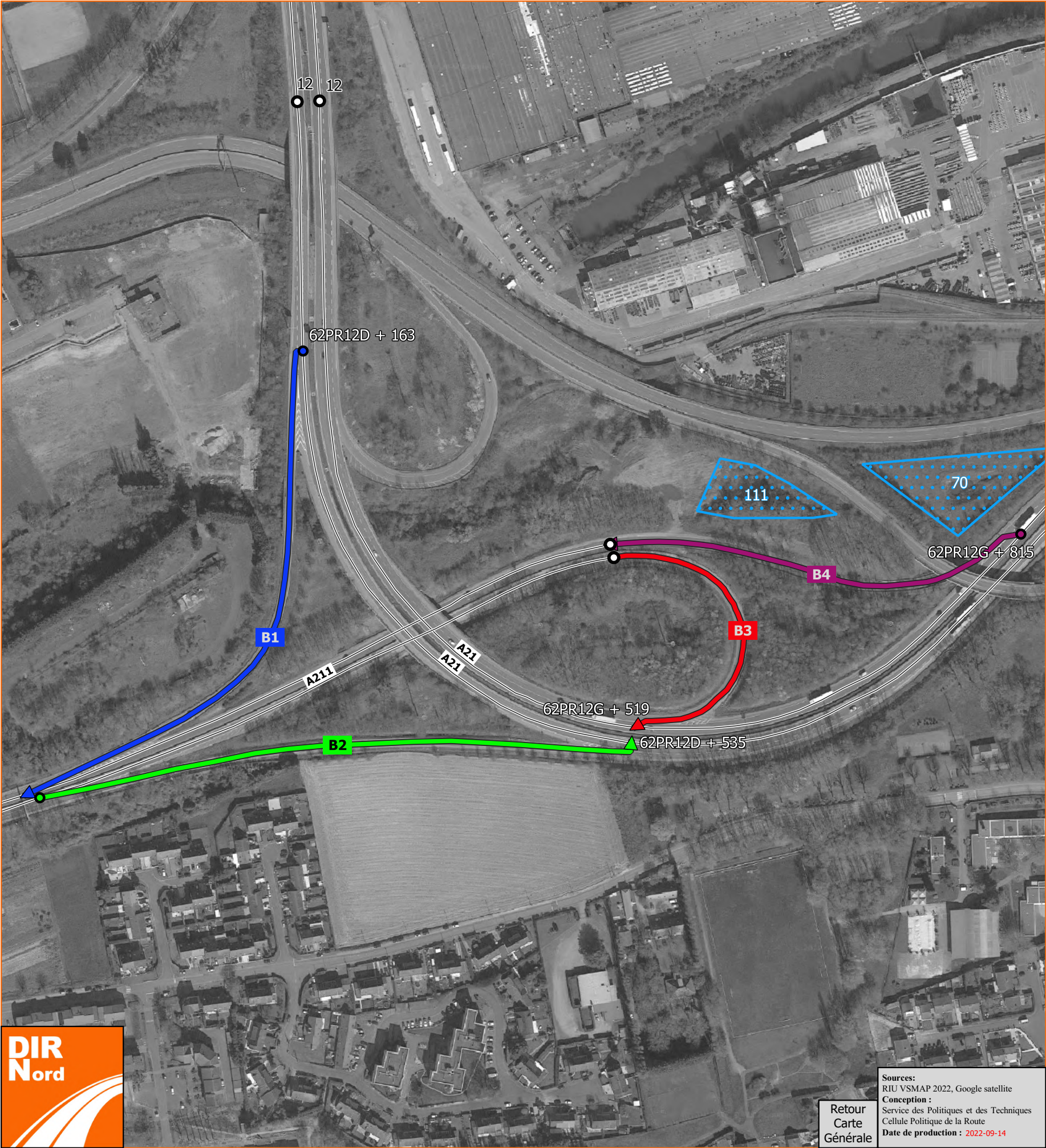
# Échangeur N° 91 de la A21



Voie	Département	District	CEI	Bretelle	Longueur
A21 (62) Ech 91	PAS-DE-CALAIS	AMIENS-VALENCIENNES	DOURGES	DB1	388.32 m
A21 (62) Ech 91	PAS-DE-CALAIS	AMIENS-VALENCIENNES	DOURGES	DB2	397.75 m
A21 (62) Ech 91	PAS-DE-CALAIS	AMIENS-VALENCIENNES	DOURGES	DB3	217.15 m
A21 (62) Ech 91	PAS-DE-CALAIS	AMIENS-VALENCIENNES	DOURGES	DB4	282.55 m

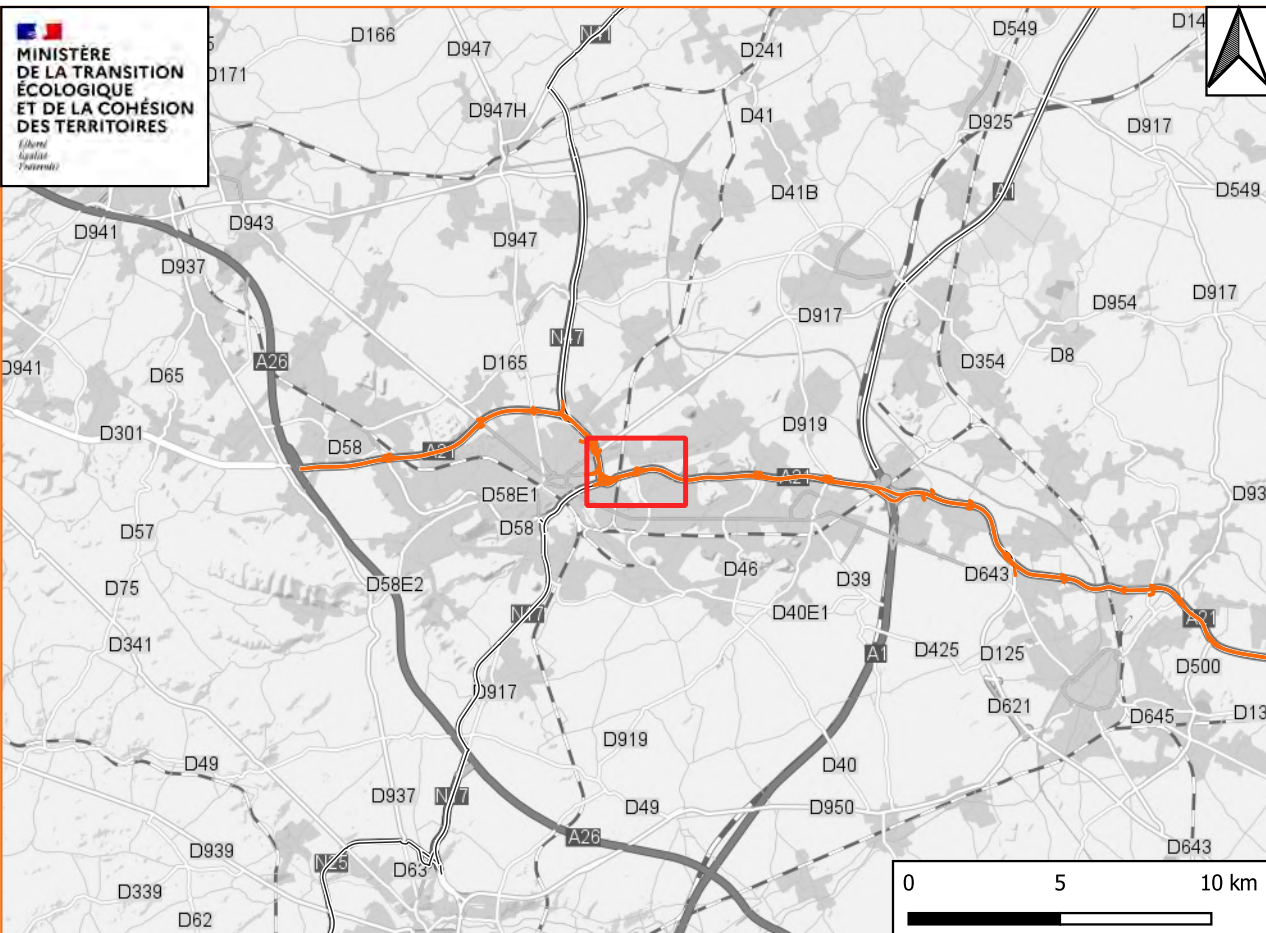
**Légende**

- Bornage (PR)
- Début de bretelle (DB1)
- Début de bretelle (DB2)
- Début de bretelle (DB3)
- Début de bretelle (DB4)
- ➡ Sens de circulation (DB1)
- ➡ Sens de circulation (DB2)
- ➡ Sens de circulation (DB3)
- ➡ Sens de circulation (DB4)
- ▭ Bassin DIRN











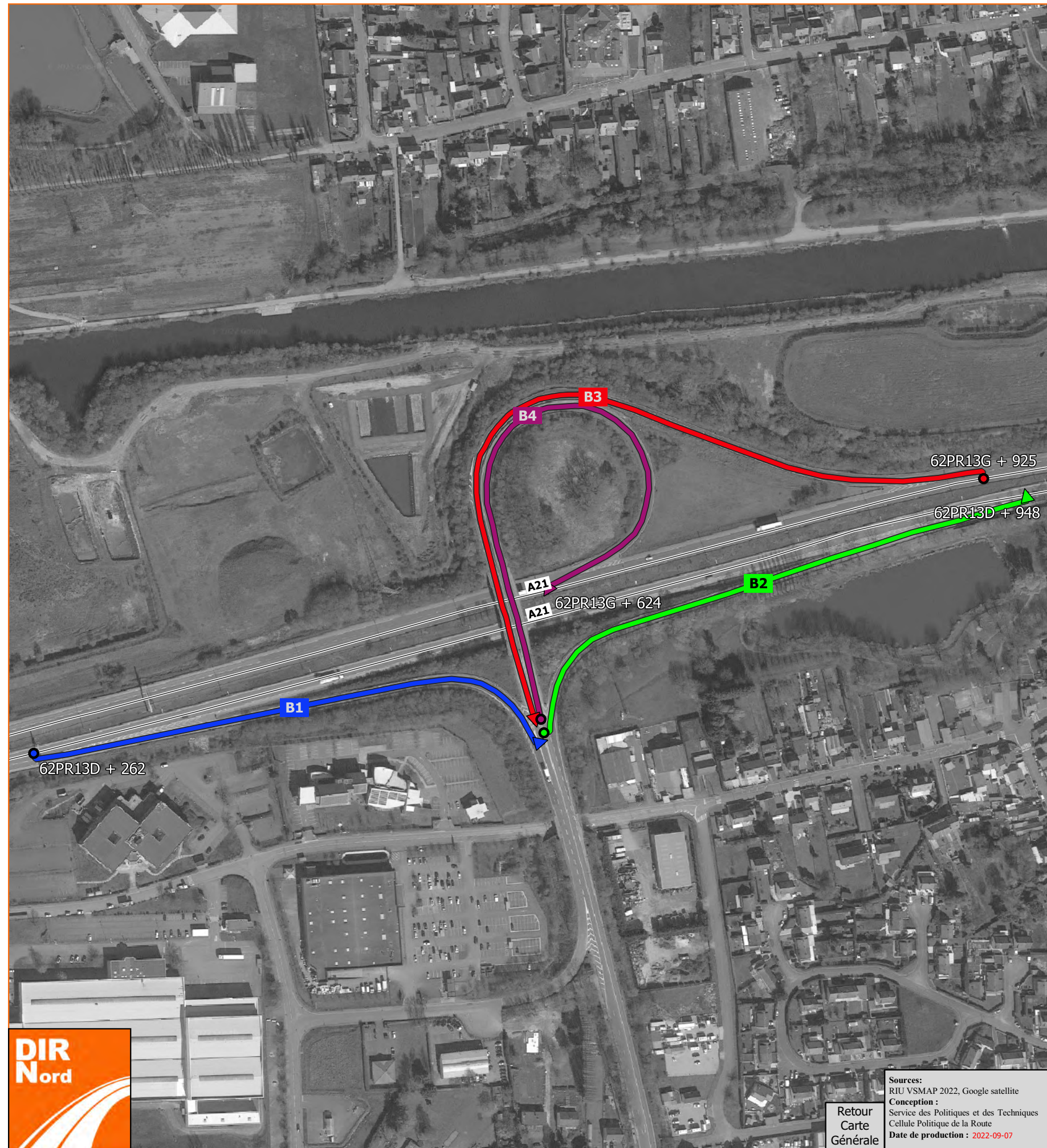


## Échangeur N° 14 de la A21

[illegible]

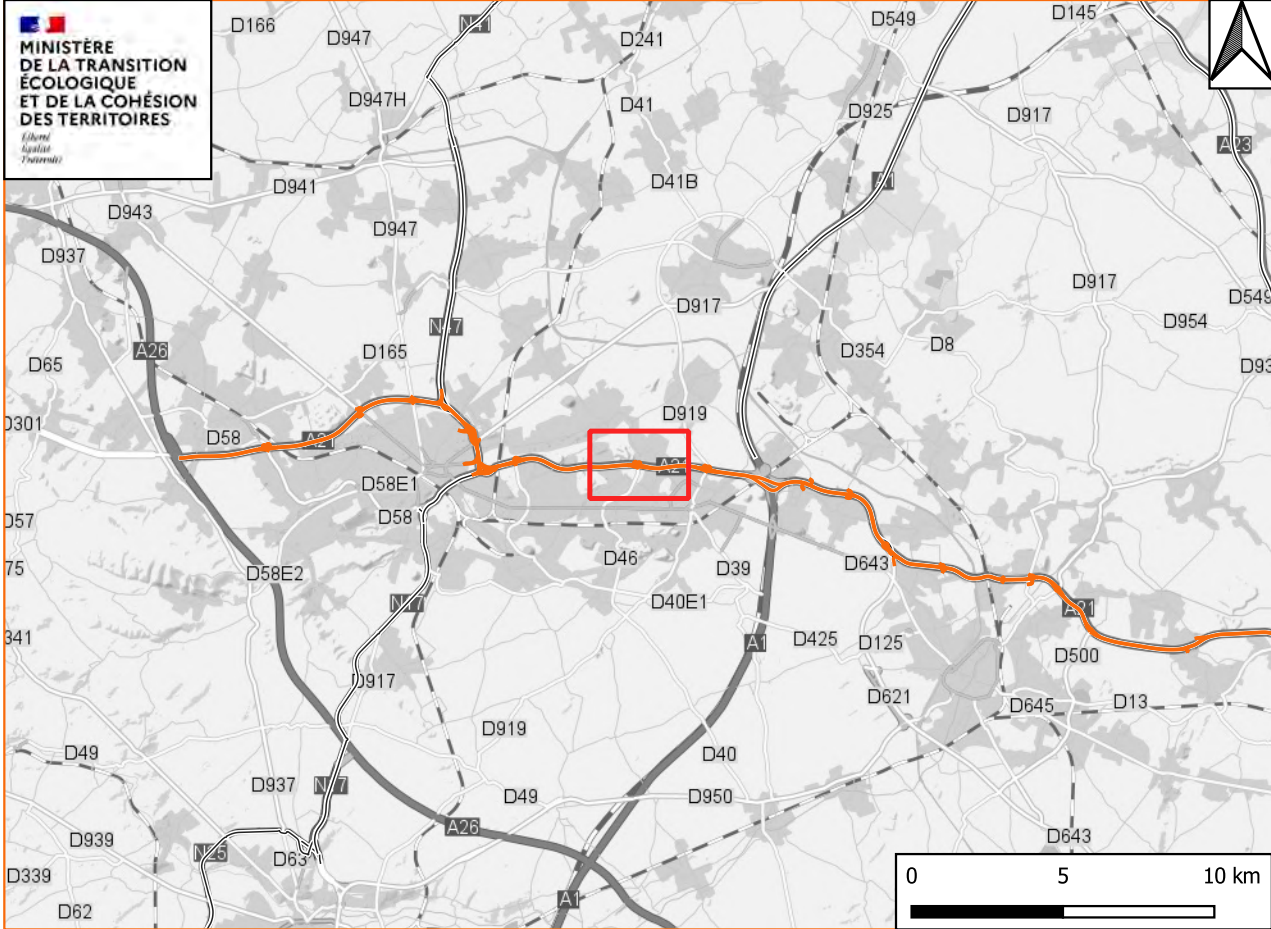
### Légende

- |   |   |   |
|---|---|---|
|  Début de bretelle (DB1) |  Début de bretelle (DB3)   |  Sens de circulation (DB2) |
|  Début de bretelle (DB2) |  Début de bretelle (DB4)   |  Sens de circulation (DB3) |
|   |  Sens de circulation (DB1) |  Sens de circulation (DB4) |














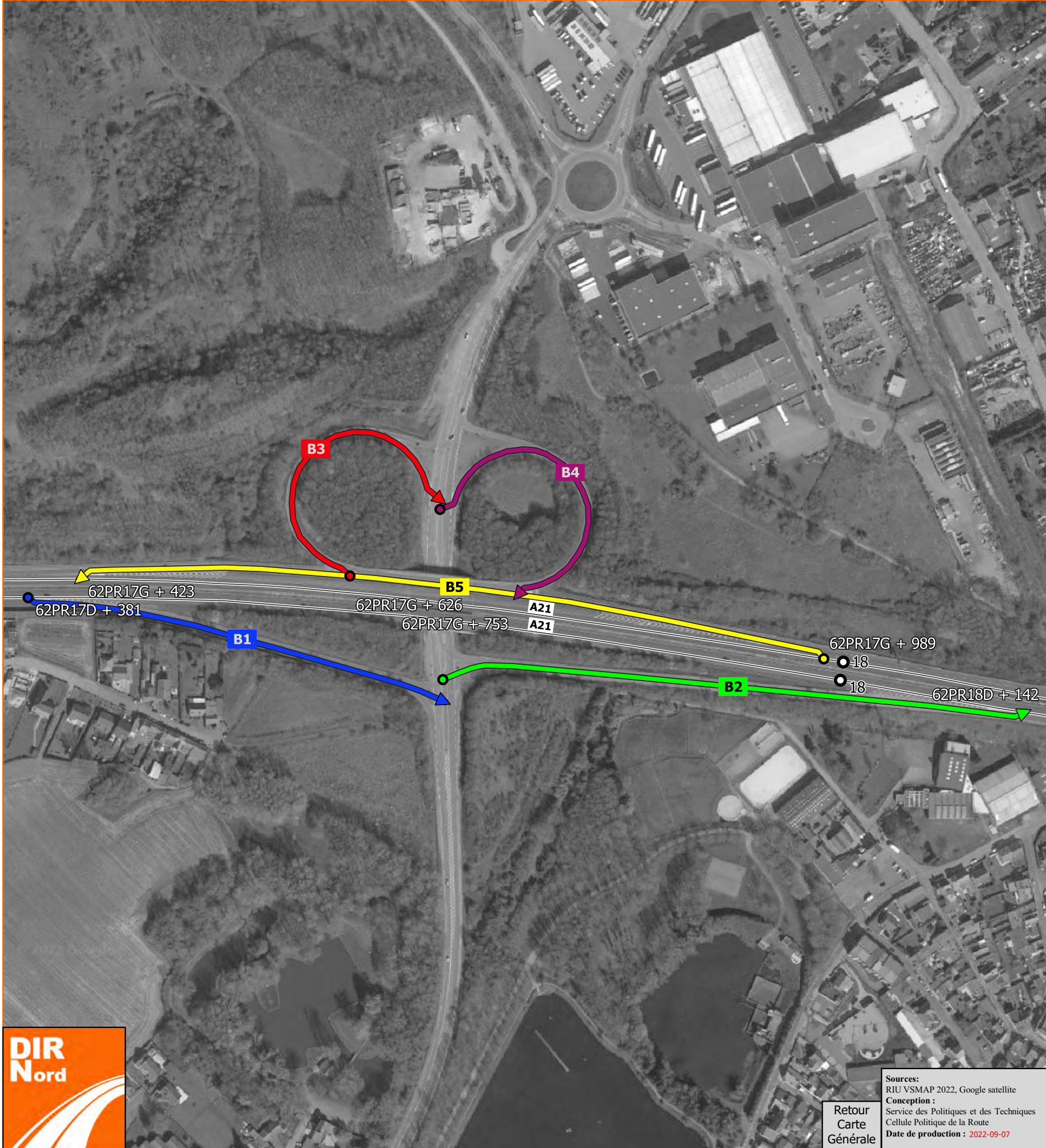


# Échangeur N° 15 de la A21

[illegible]

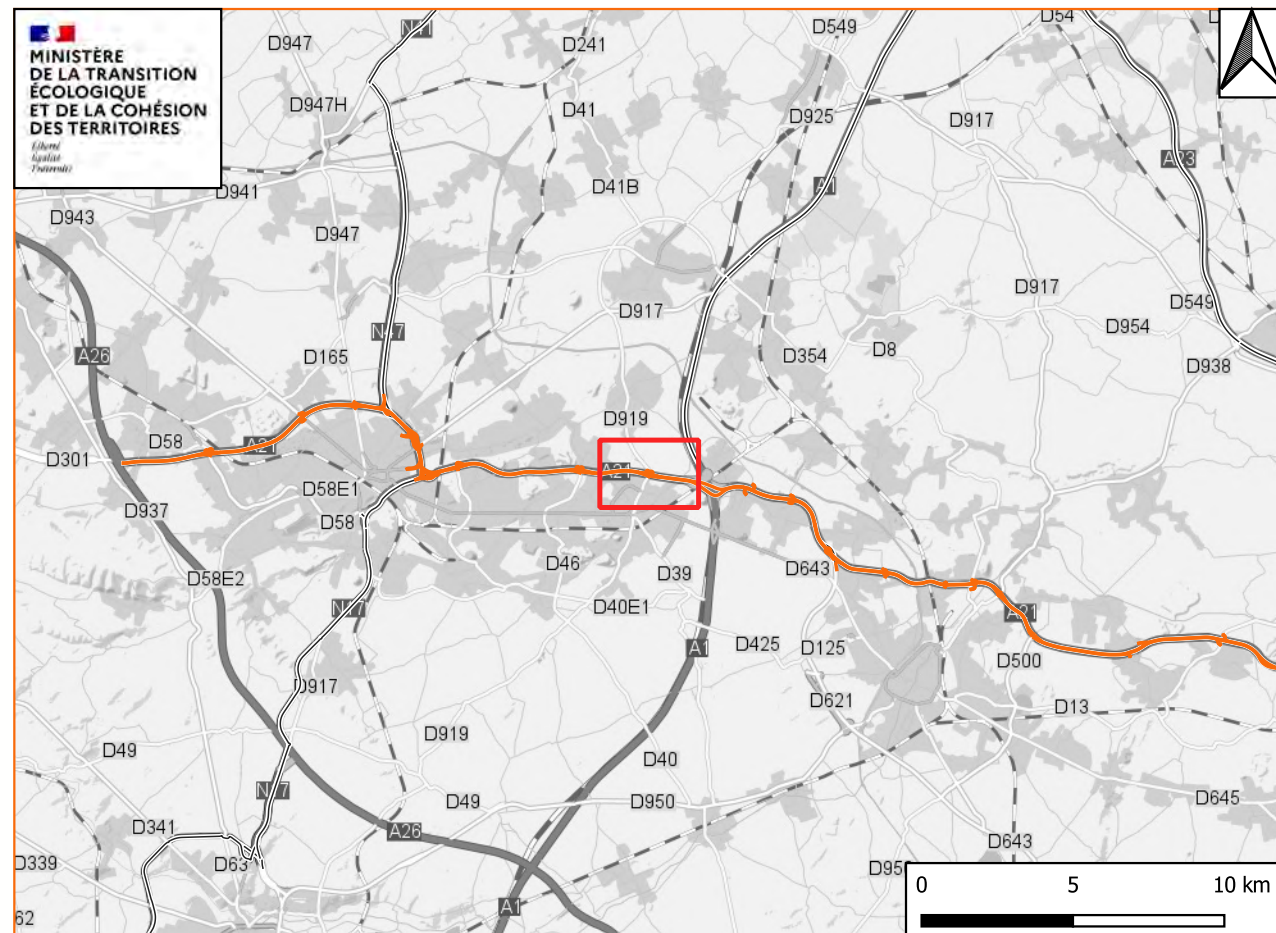
### Légende

- |   |   |   |
|---|---|---|
|  Bornage (PR)            |  Début de bretelle (DB3)   |  Sens de circulation (DB2) |
|  Début de bretelle (DB1) |  Début de bretelle (DB4)   |  Sens de circulation (DB3) |
|  Début de bretelle (DB2) |  Début de bretelle (DB5)   |  Sens de circulation (DB4) |
|   |  Sens de circulation (DB1) |  Sens de circulation (DB5) |














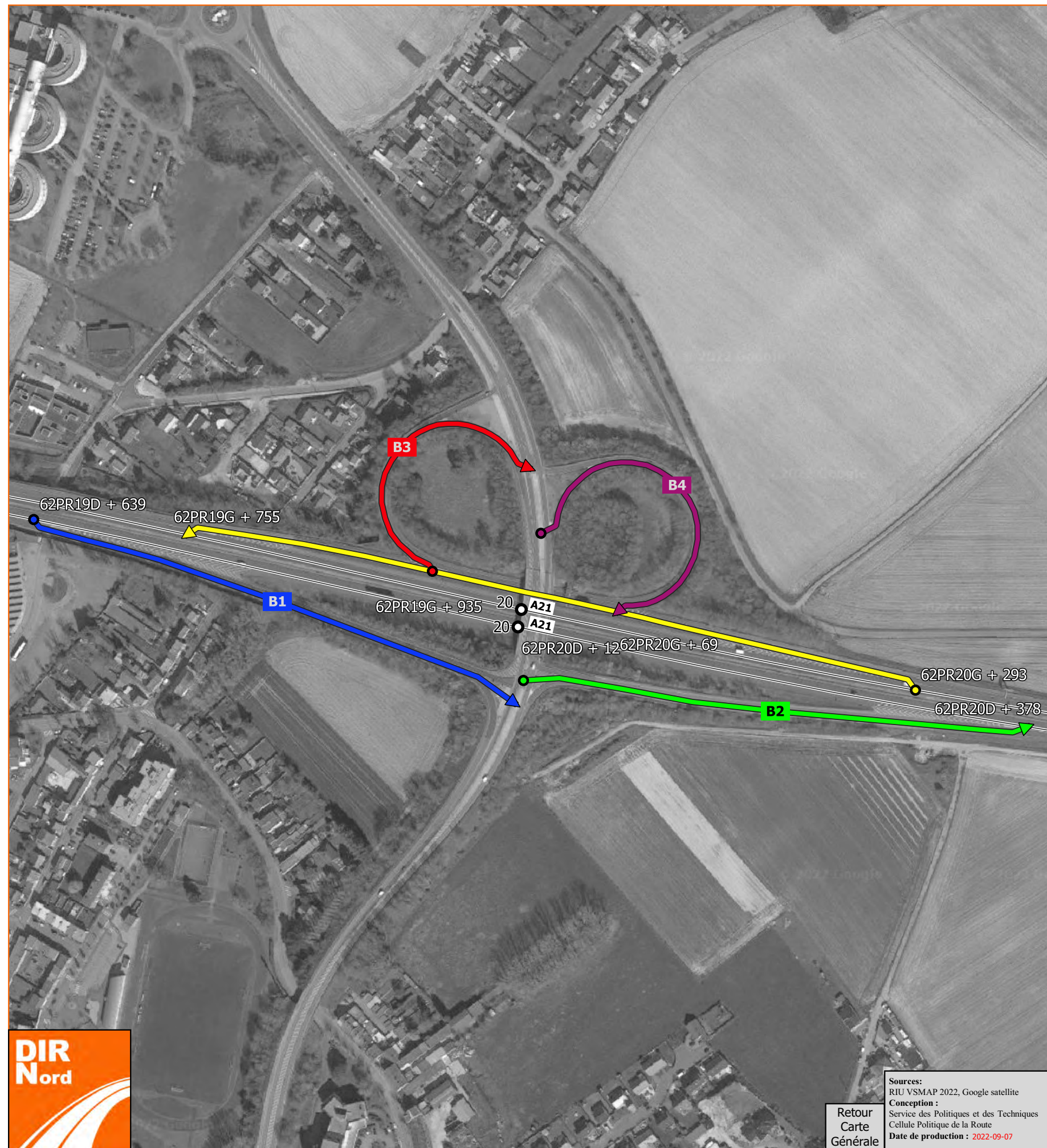


## Échangeur N° 16 de la A21

[illegible]

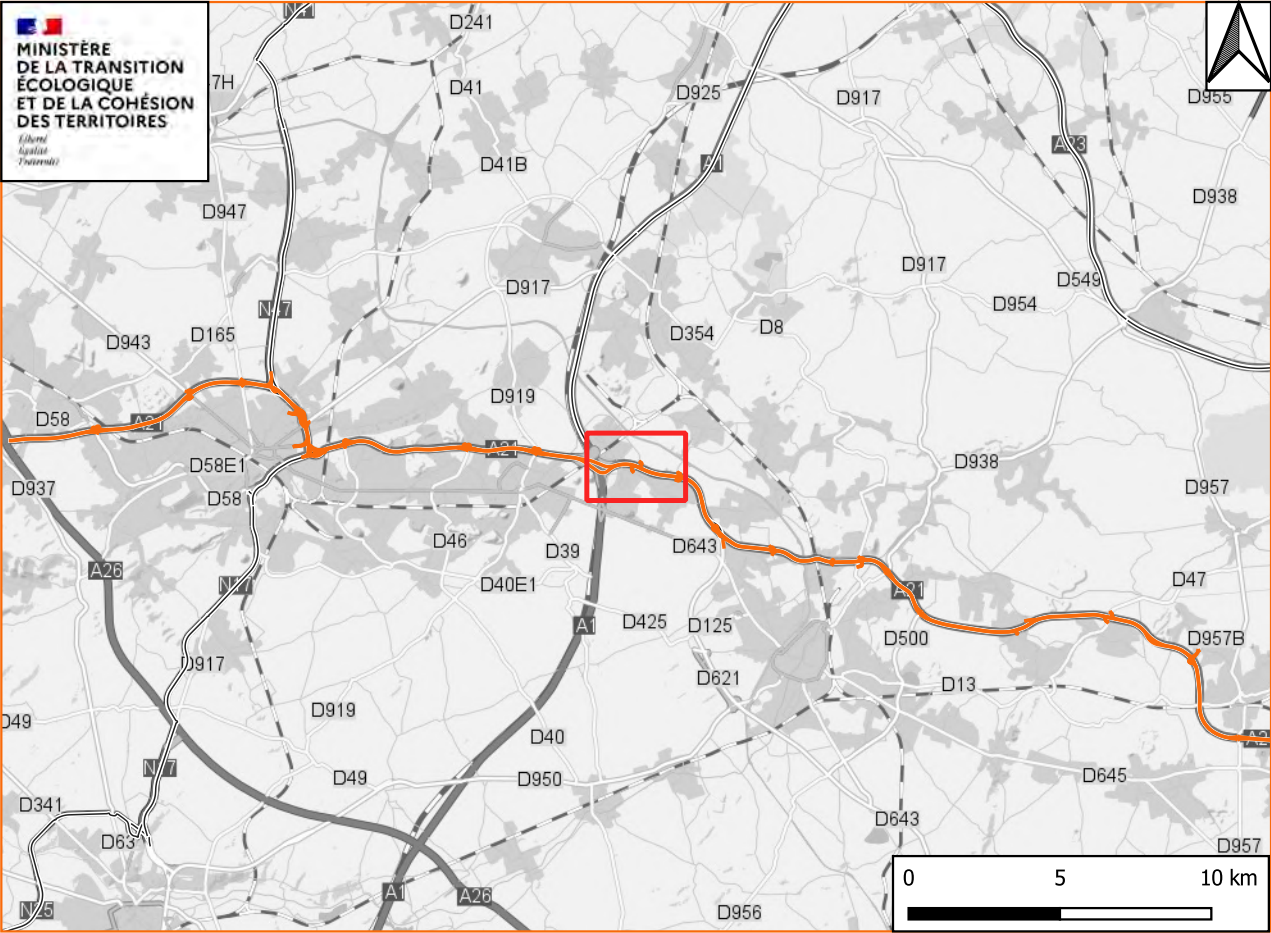
### Légende

- |   |   |   |
|---|---|---|
|  Bornage (PR)            |  Début de bretelle (DB3)   |  Sens de circulation (DB2) |
|  Début de bretelle (DB1) |  Début de bretelle (DB4)   |  Sens de circulation (DB3) |
|  Début de bretelle (DB2) |  Début de bretelle (DB5)   |  Sens de circulation (DB4) |
|   |  Sens de circulation (DB1) |  Sens de circulation (DB5) |





# Échangeur N° 17 de la A21



Voie	Département	District	CEI	Bretelle	Longueur
A21 (62) Ech 17	PAS-DE-CALAIS	AMIENS-VALENCIENNES	DOURGES	DB1	260.98 m
A21 (62) Ech 17	PAS-DE-CALAIS	AMIENS-VALENCIENNES	DOURGES	DB2	269.11 m
A21 (62) Ech 17	PAS-DE-CALAIS	AMIENS-VALENCIENNES	DOURGES	DB3	261.8 m
A21 (62) Ech 17	PAS-DE-CALAIS	AMIENS-VALENCIENNES	DOURGES	DB4	260.64 m

**Légende**

●

 Début de bretelle (DB1)

●

 Début de bretelle (DB2)

●

 Début de bretelle (DB3)

●

 Début de bretelle (DB4)

➡

 Sens de circulation (DB1)

➡

 Sens de circulation (DB2)

➡


 Sens de circulation (DB3)

➡

 Sens de circulation (DB4)

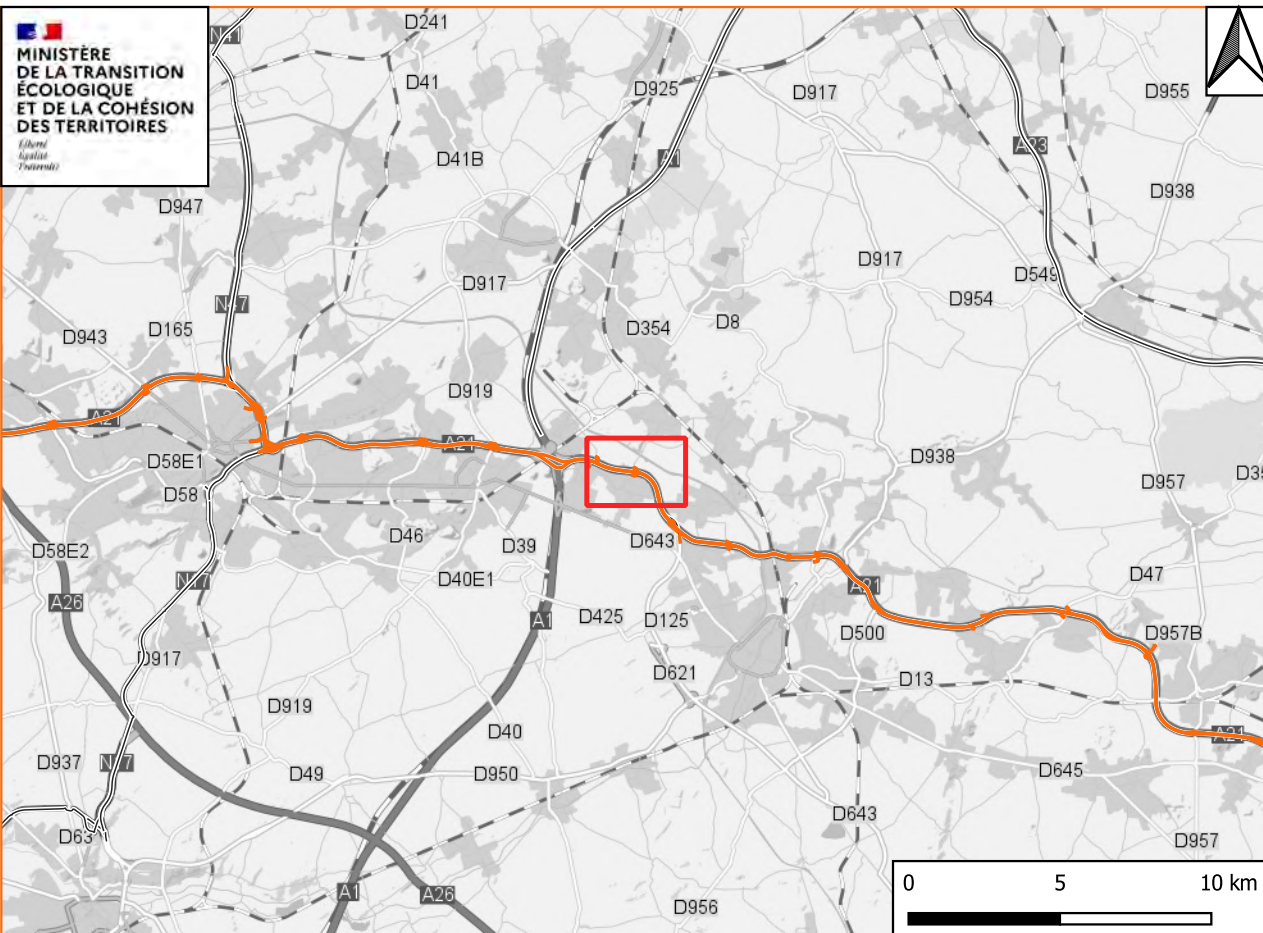
▭

 Bassin DIRN













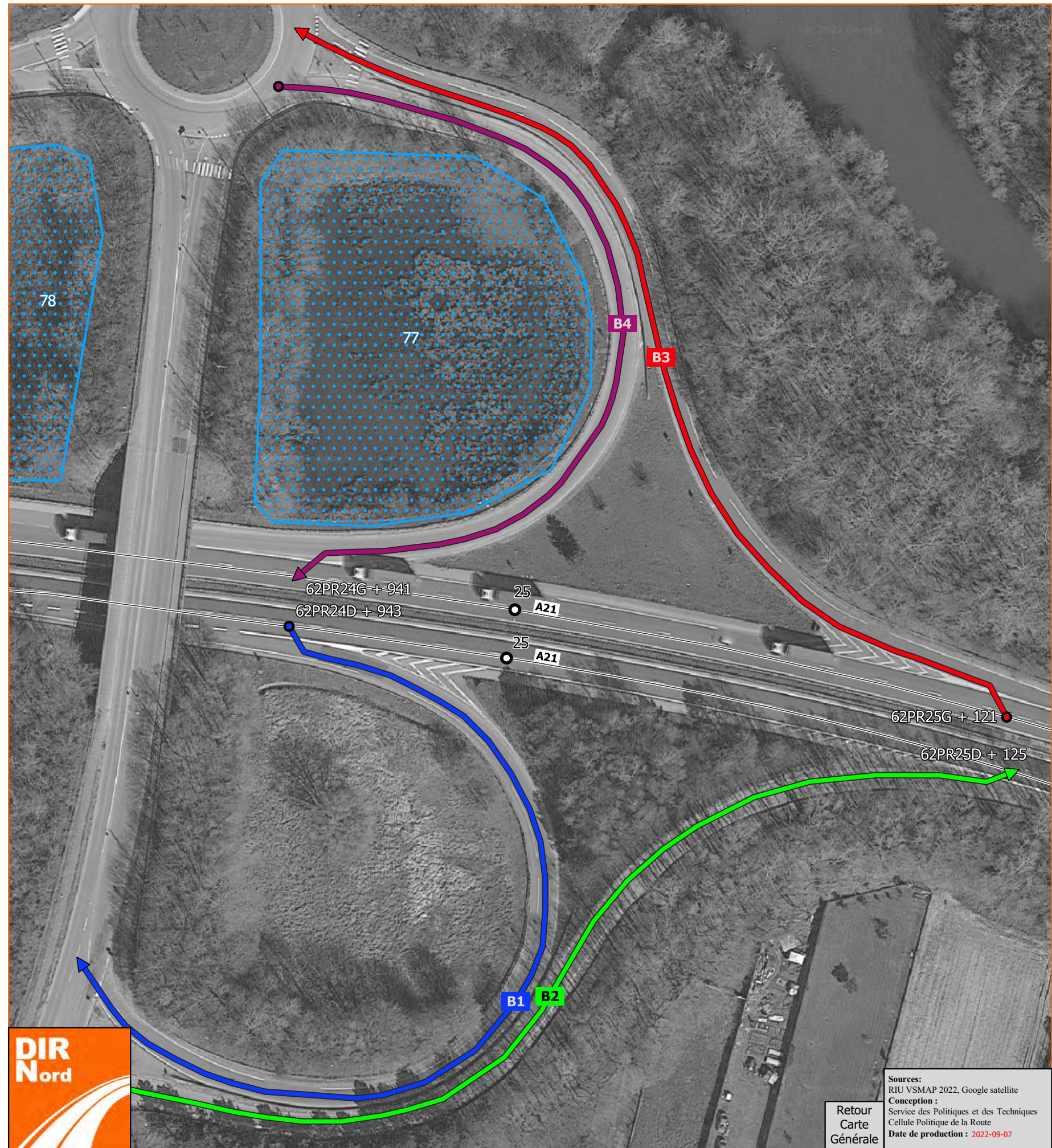


## Échangeur N° 18 de la A21

[illegible]

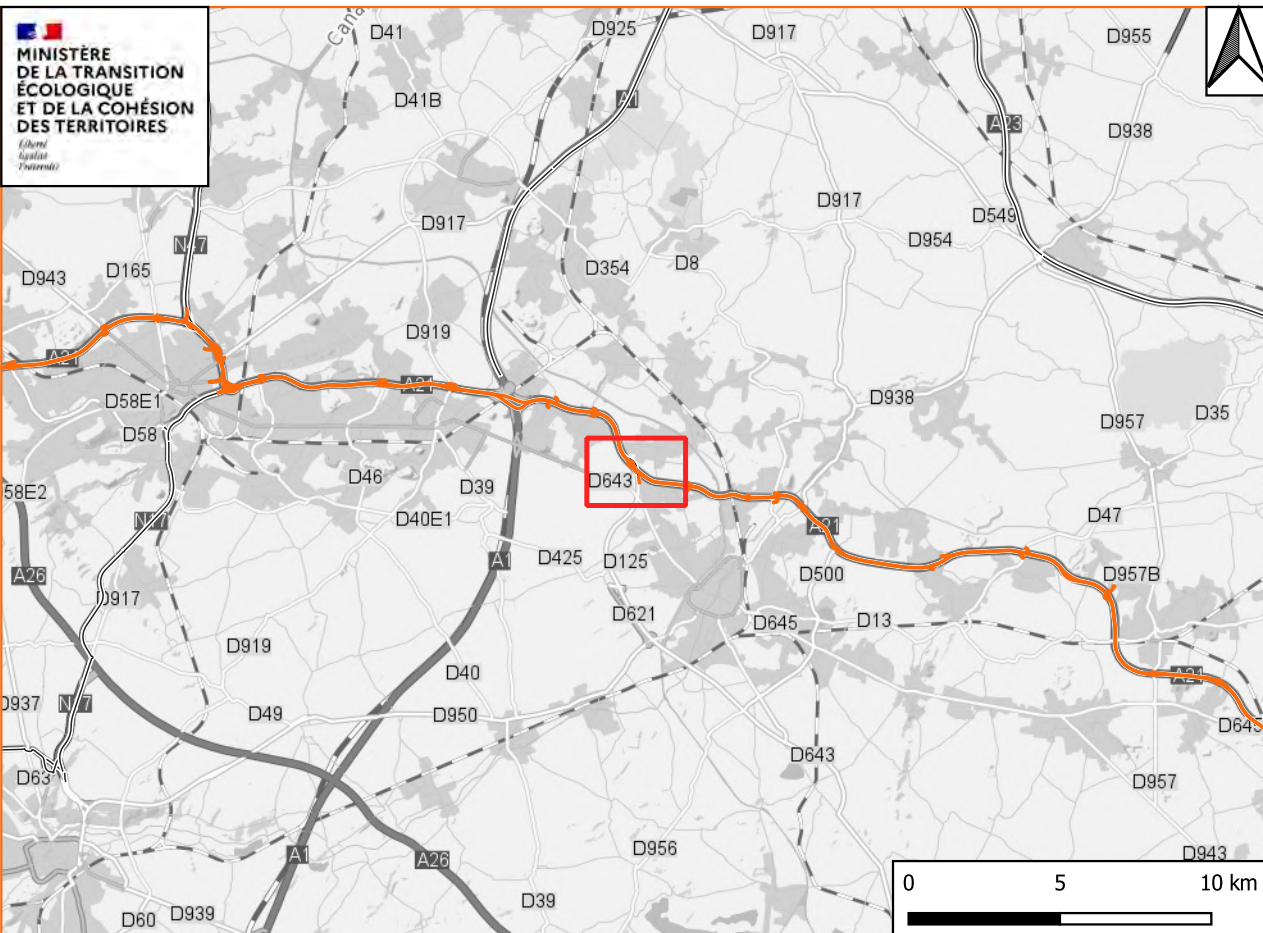
## Légende

	Bornage (PR)		Début de bretelle (DB2)		Sens de circulation (DB2)
	Début de bretelle (DB1)		Début de bretelle (DB3)		Sens de circulation (DB3)
			Début de bretelle (DB4)		Sens de circulation (DB4)
			Sens de circulation (DB1)		Bassin DIRN









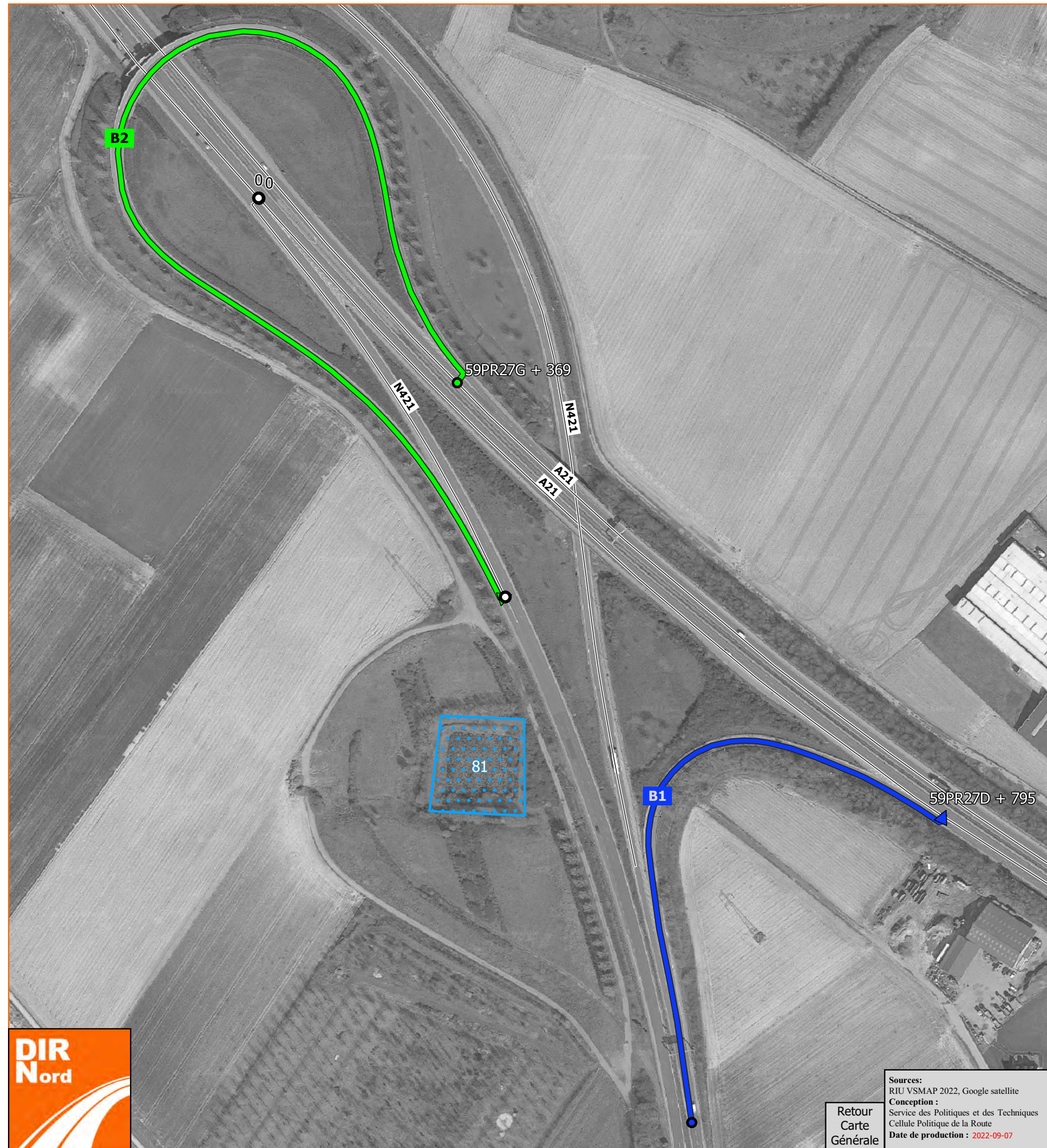


## Échangeur N° 19 de la A21

[illegible]

### Légende

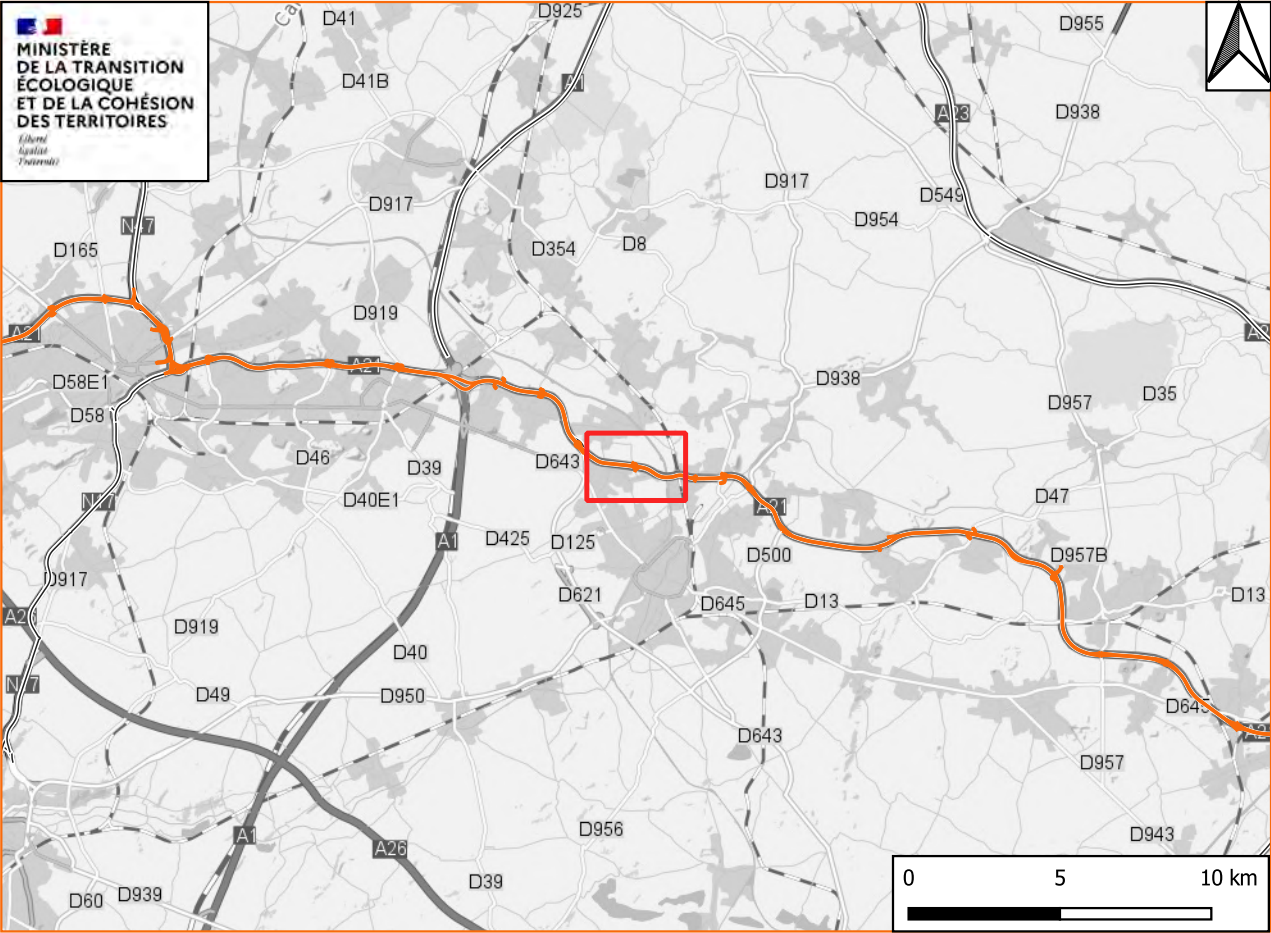
-  Bornage (PR)    
  Début de bretelle (DB1)    
  Sens de circulation (DB1)
-  Début de bretelle (DB2)    
  Sens de circulation (DB2)
-  Bassin DIRN



Retour  
Carte  
Générale



# Échangeur N° 20 de la A21



Voie	Département	District	CEI	Bretelle	Longueur
A21 (59) Ech 20	NORD	AMIENS-VALENCIENNES	DOURGES	DB1	175.67 m
A21 (59) Ech 20	NORD	AMIENS-VALENCIENNES	DOURGES	DB2	184.3 m
A21 (59) Ech 20	NORD	AMIENS-VALENCIENNES	DOURGES	DB3	236.66 m
A21 (59) Ech 20	NORD	AMIENS-VALENCIENNES	DOURGES	DB4	186.26 m

**Légende**

●

 Début de bretelle (DB1)

●

 Début de bretelle (DB2)

●

 Début de bretelle (DB3)

●

 Début de bretelle (DB4)

➡

 Sens de circulation (DB1)

➡


 Sens de circulation (DB2)

➡

 Sens de circulation (DB3)

➡

 Sens de circulation (DB4)



Retour  
Carte  
Générale

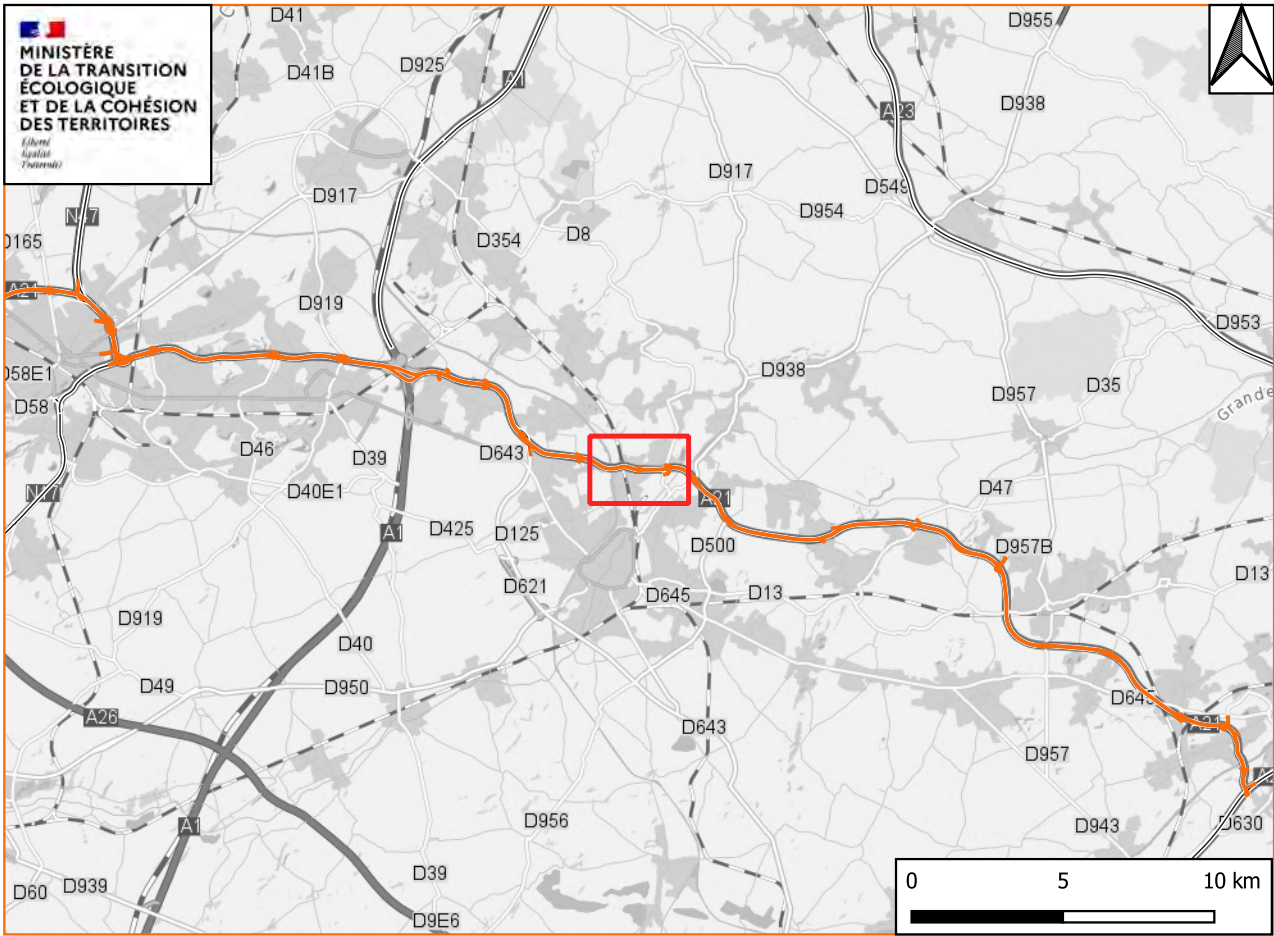
Sources:  
RIU VSMAP 2022, Google satellite

Conception :  
Service des Politiques et des Techniques  
Cellule Politique de la Route

Date de production : 2022-09-07



# Échangeur N° 21 de la A21



Voie	Département	District	CEI	Bretelle	Longueur
A21 (59) Ech 21	NORD	AMIENS-VALENCIENNES	DOURGES	DB1	117.62 m
A21 (59) Ech 21	NORD	AMIENS-VALENCIENNES	DOURGES	DB2	90.12 m
A21 (59) Ech 21	NORD	AMIENS-VALENCIENNES	DOURGES	DB3	107.09 m
A21 (59) Ech 21	NORD	AMIENS-VALENCIENNES	DOURGES	DB4	108.73 m

**Légende**

● Début de bretelle (DB1)

● Début de bretelle (DB2)

● Début de bretelle (DB3)

● Début de bretelle (DB4)


➡ Sens de circulation (DB1)

➡ Sens de circulation (DB2)

➡ Sens de circulation (DB3)

➡ Sens de circulation (DB4)

▭ Bassin DIRN



Retour  
Carte  
Générale

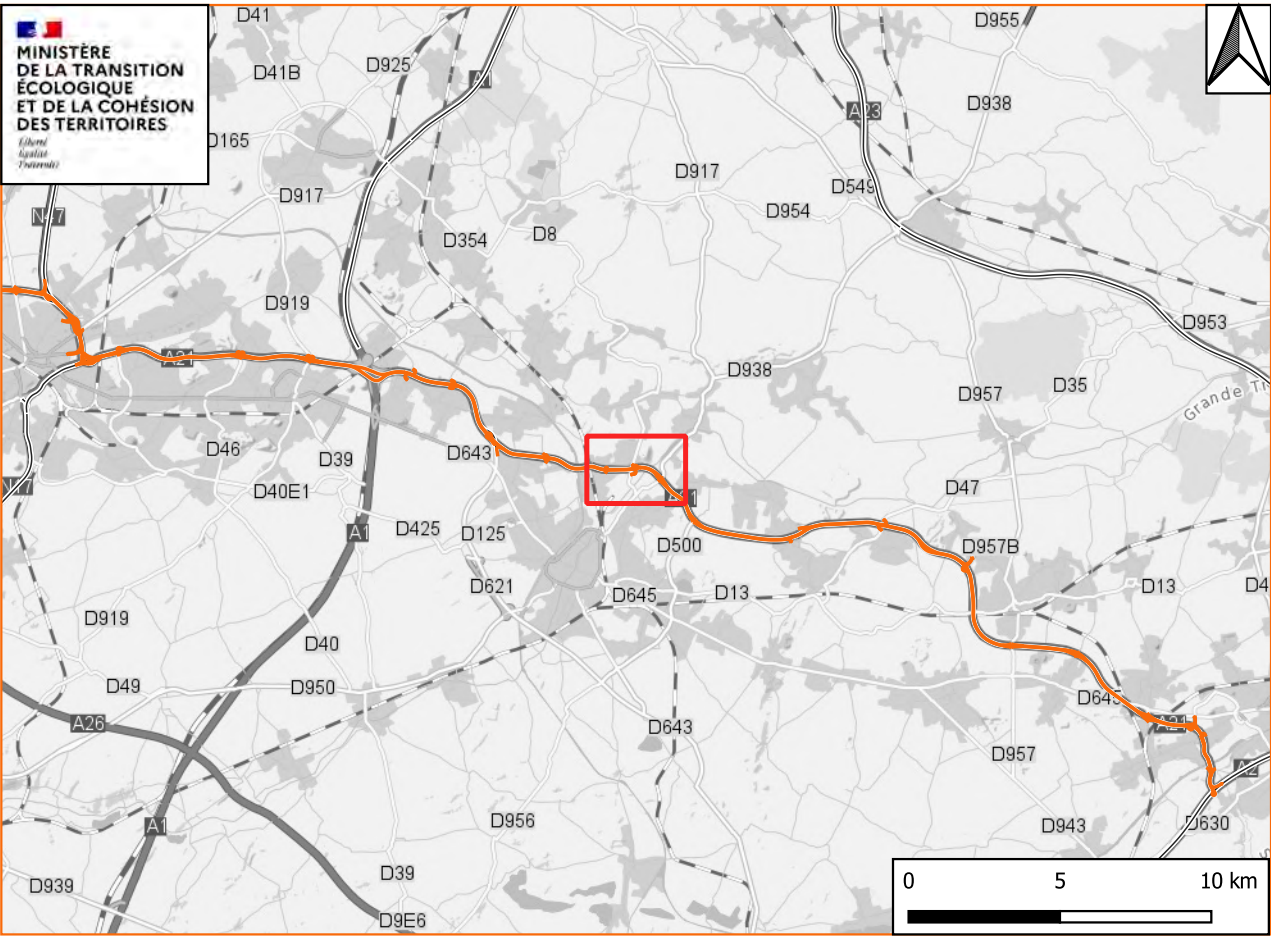
Sources:  
RIU VSMAP 2022, Google satellite

Conception :  
Service des Politiques et des Techniques  
Cellule Politique de la Route

Date de production : 2022-09-07



# Échangeur N° 22 de la A21



Voie	Département	District	CEI	Bretelle	Longueur
A21 (59) Ech 22	NORD	AMIENS-VALENCIENNES	DOURGES	DB1	330.9 m
A21 (59) Ech 22	NORD	AMIENS-VALENCIENNES	DOURGES	DB2	348.35 m
A21 (59) Ech 22	NORD	AMIENS-VALENCIENNES	DOURGES	DB3	266.19 m
A21 (59) Ech 22	NORD	AMIENS-VALENCIENNES	DOURGES	DB4	202.42 m

**Légende**

- Début de bretelle (DB1)
- Début de bretelle (DB2)
- Début de bretelle (DB3)

- Début de bretelle (DB4)
- ➡ Sens de circulation (DB1)
- ➡ Sens de circulation (DB2)

- ➡ Sens de circulation (DB3)
- ➡ Sens de circulation (DB4)
- ▭ Bassin DIRN



[Retour](#)  
[Carte](#)  
[Générale](#)

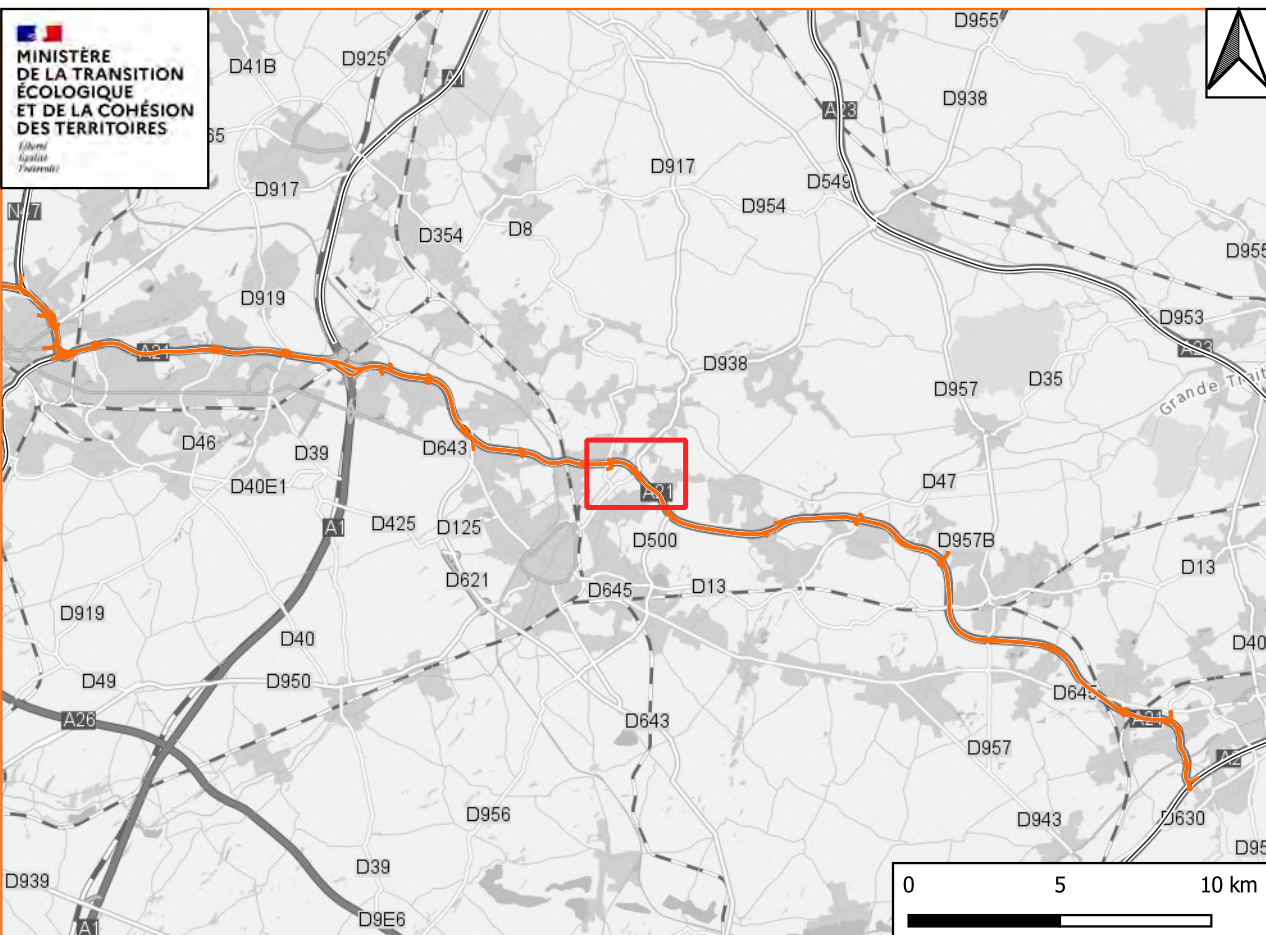
Sources:  
RIU VSMAP 2022, Google satellite

Conception :  
Service des Politiques et des Techniques  
Cellule Politique de la Route











Date de production : 2022-09-07

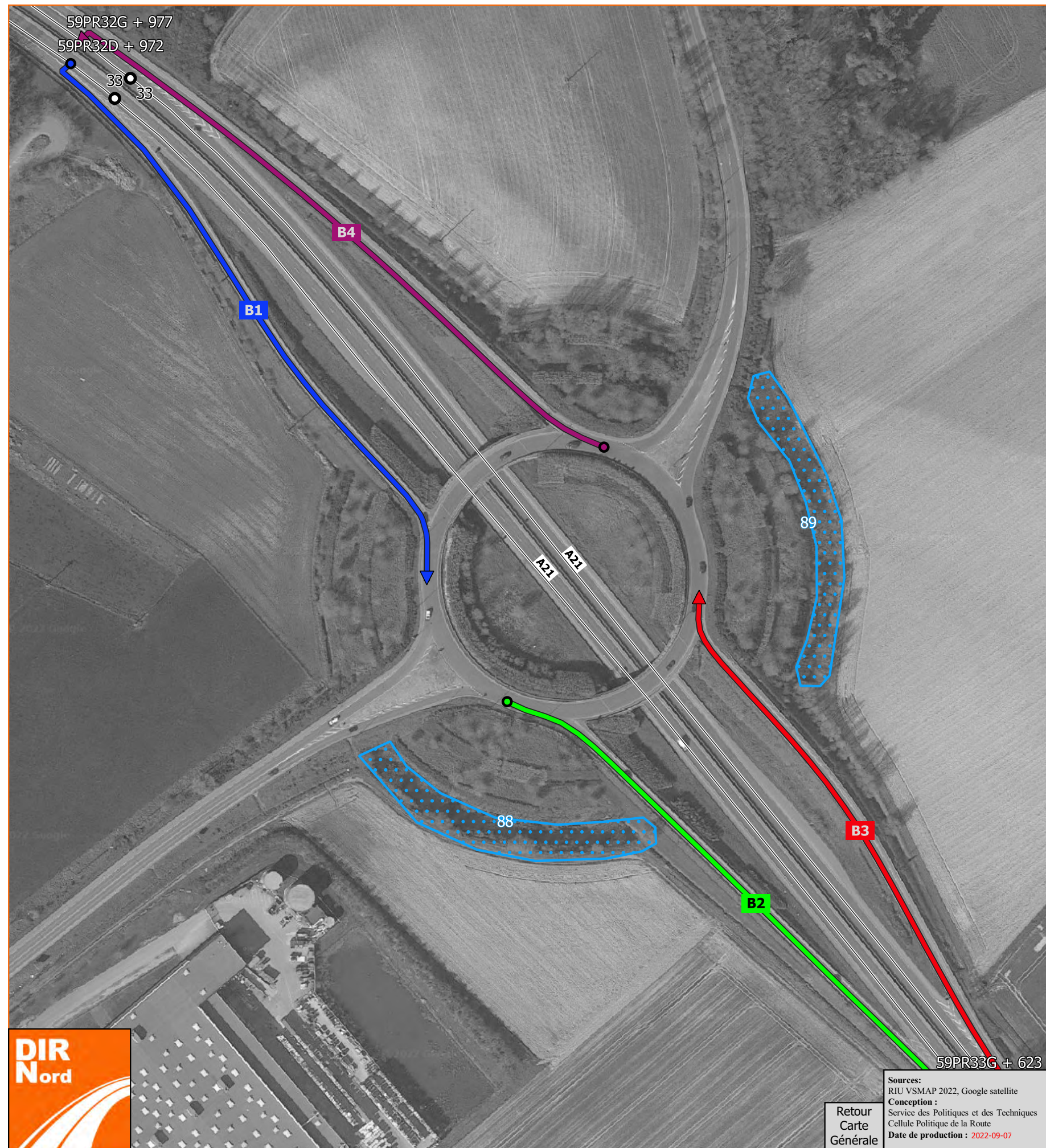


# Échangeur N° 23 de la A21

[illegible]

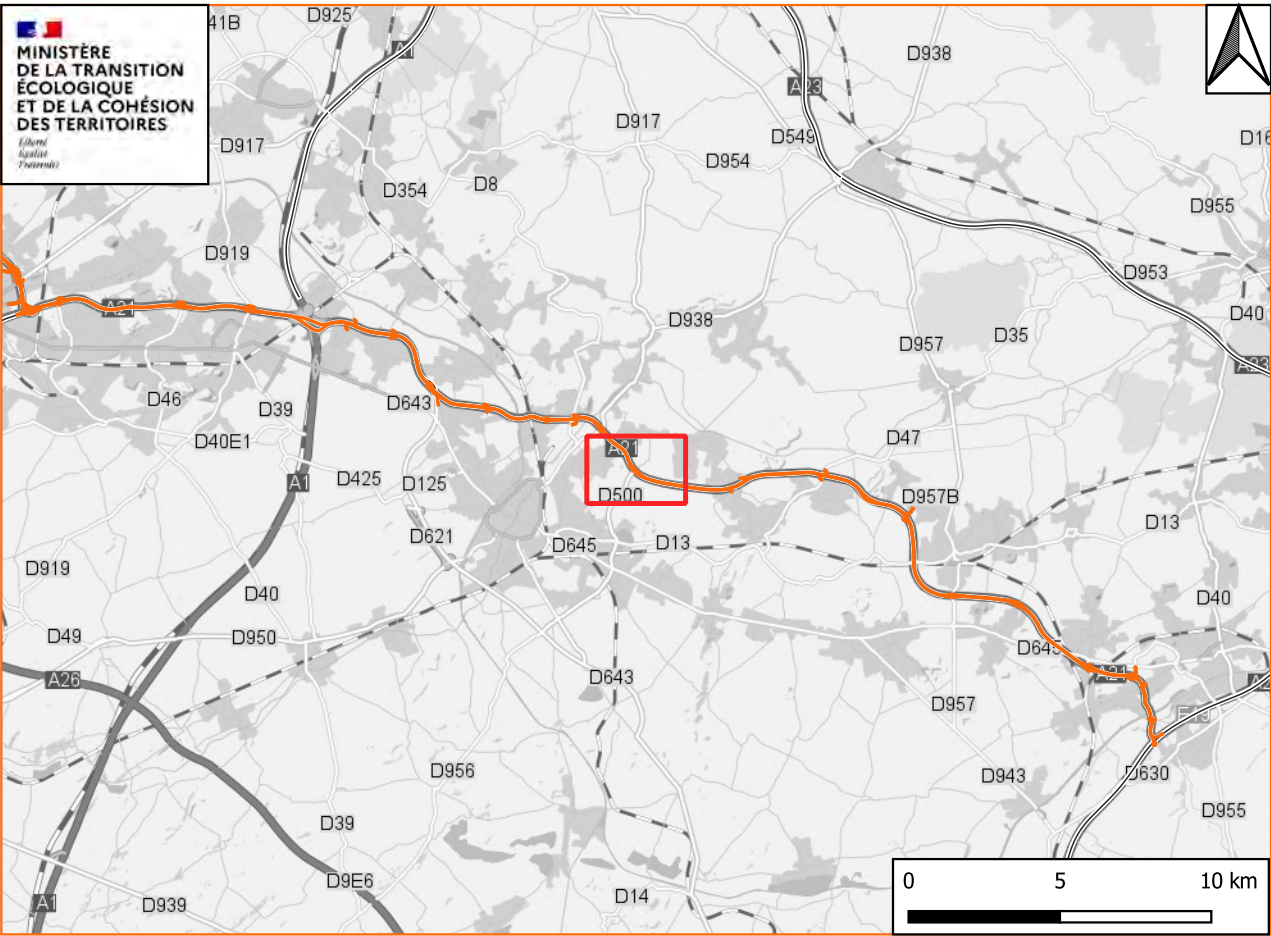
### Légende

- |   |   |   |
|---|---|---|
|  Bornage (PR)            |  Début de bretelle (DB2)   |  Sens de circulation (DB2) |
|  Début de bretelle (DB1) |  Début de bretelle (DB3)   |  Sens de circulation (DB3) |
|   |  Début de bretelle (DB4)   |  Sens de circulation (DB4) |
|   |  Sens de circulation (DB1) |  Bassin DIRN               |





# Échangeur N° 24 de la A21



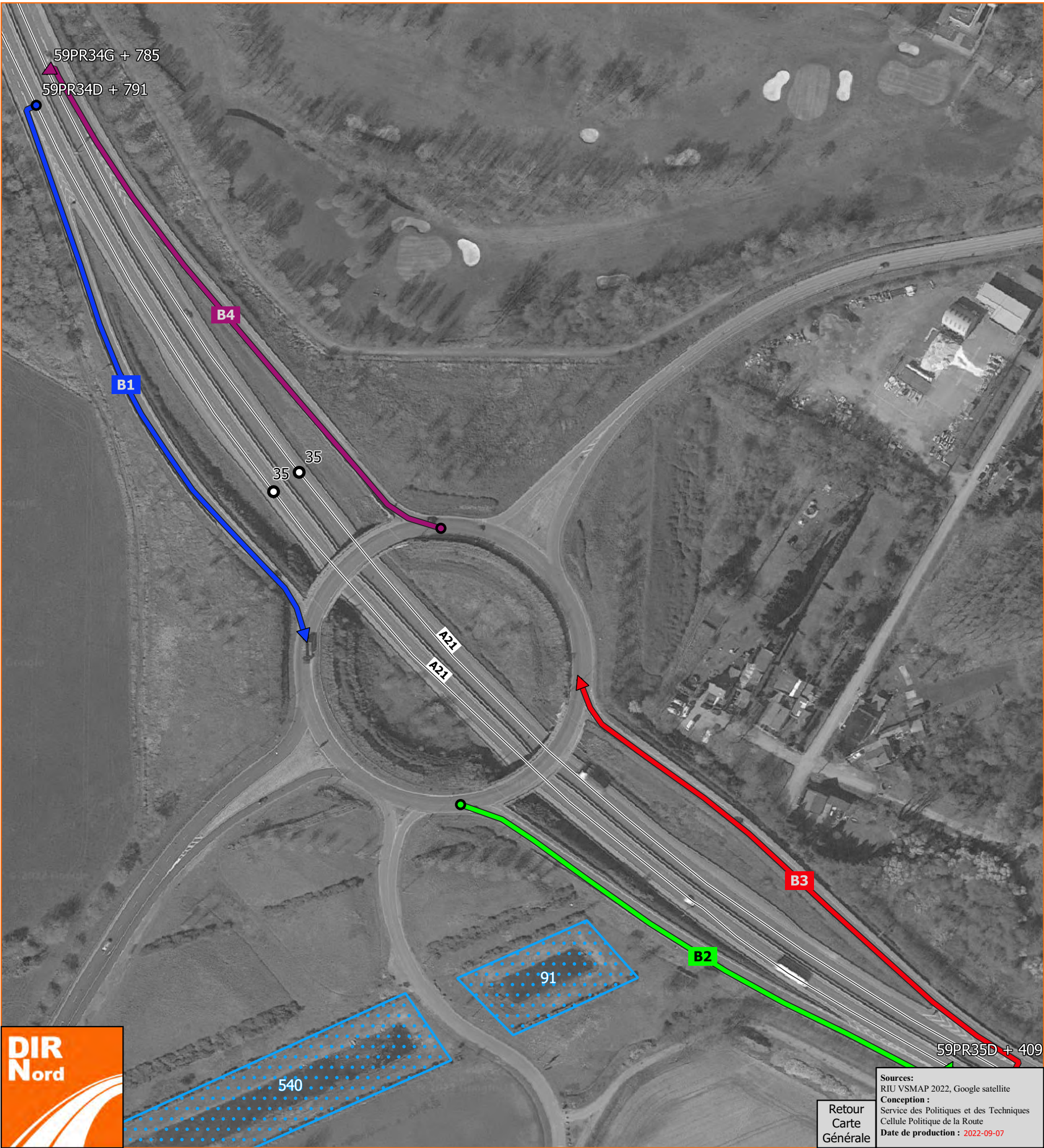
Voie	Département	District	CEI	Bretelle	Longueur
A21 (59) Ech 24	NORD	AMIENS-VALENCIENNES	DOURGES	DB1	281.97 m
A21 (59) Ech 24	NORD	AMIENS-VALENCIENNES	DOURGES	DB2	263.04 m
A21 (59) Ech 24	NORD	AMIENS-VALENCIENNES	DOURGES	DB3	275.34 m
A21 (59) Ech 24	NORD	AMIENS-VALENCIENNES	DOURGES	DB4	282.61 m

**Légende**

- Bornage (PR)
- Début de bretelle (DB1)

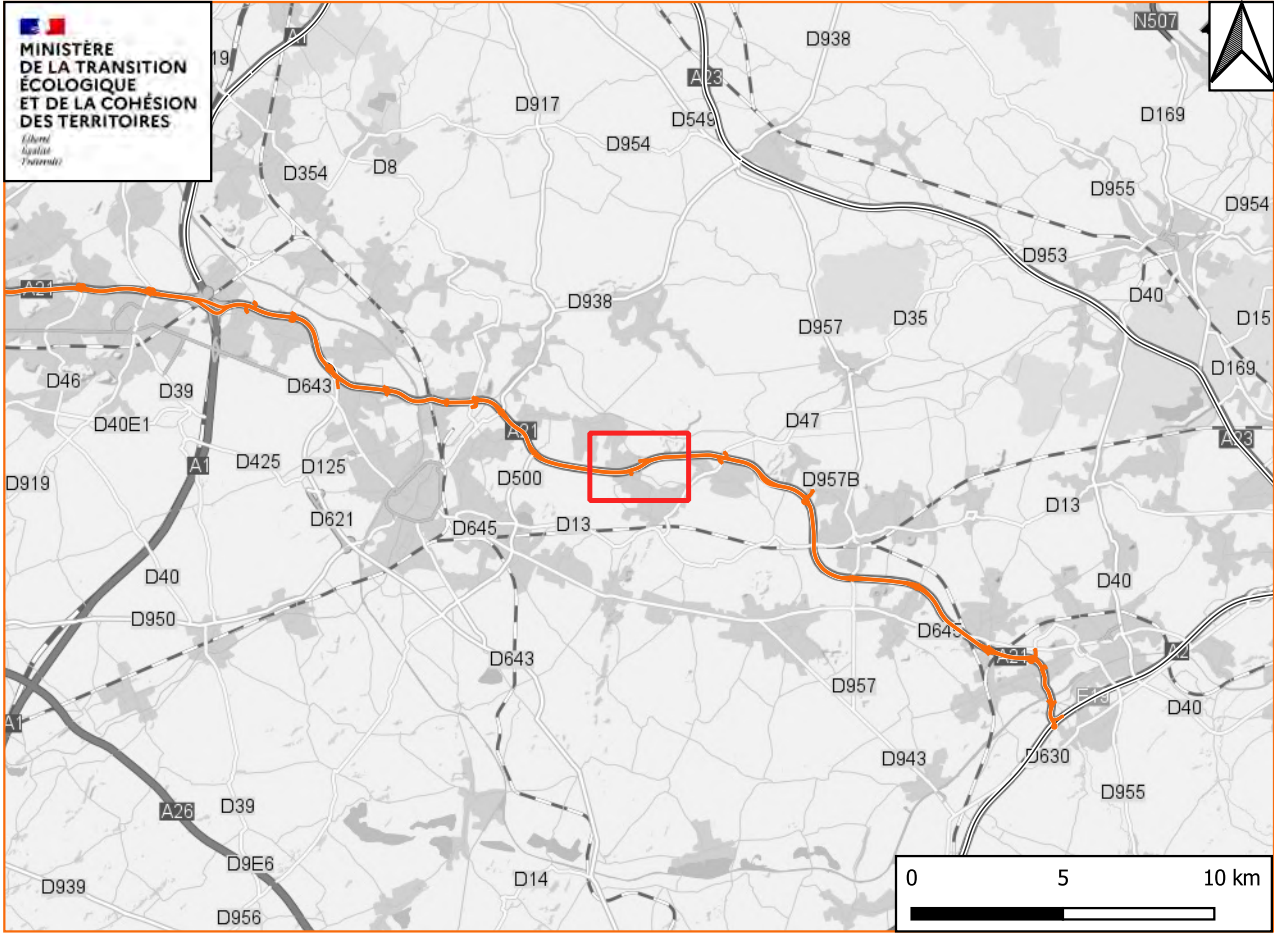
- Début de bretelle (DB2)
- Début de bretelle (DB3)
- Début de bretelle (DB4)
- ➡ Sens de circulation (DB1)

- ➡ Sens de circulation (DB2)
- ➡ Sens de circulation (DB3)
- ➡ Sens de circulation (DB4)
- ▭ Bassin DIRN





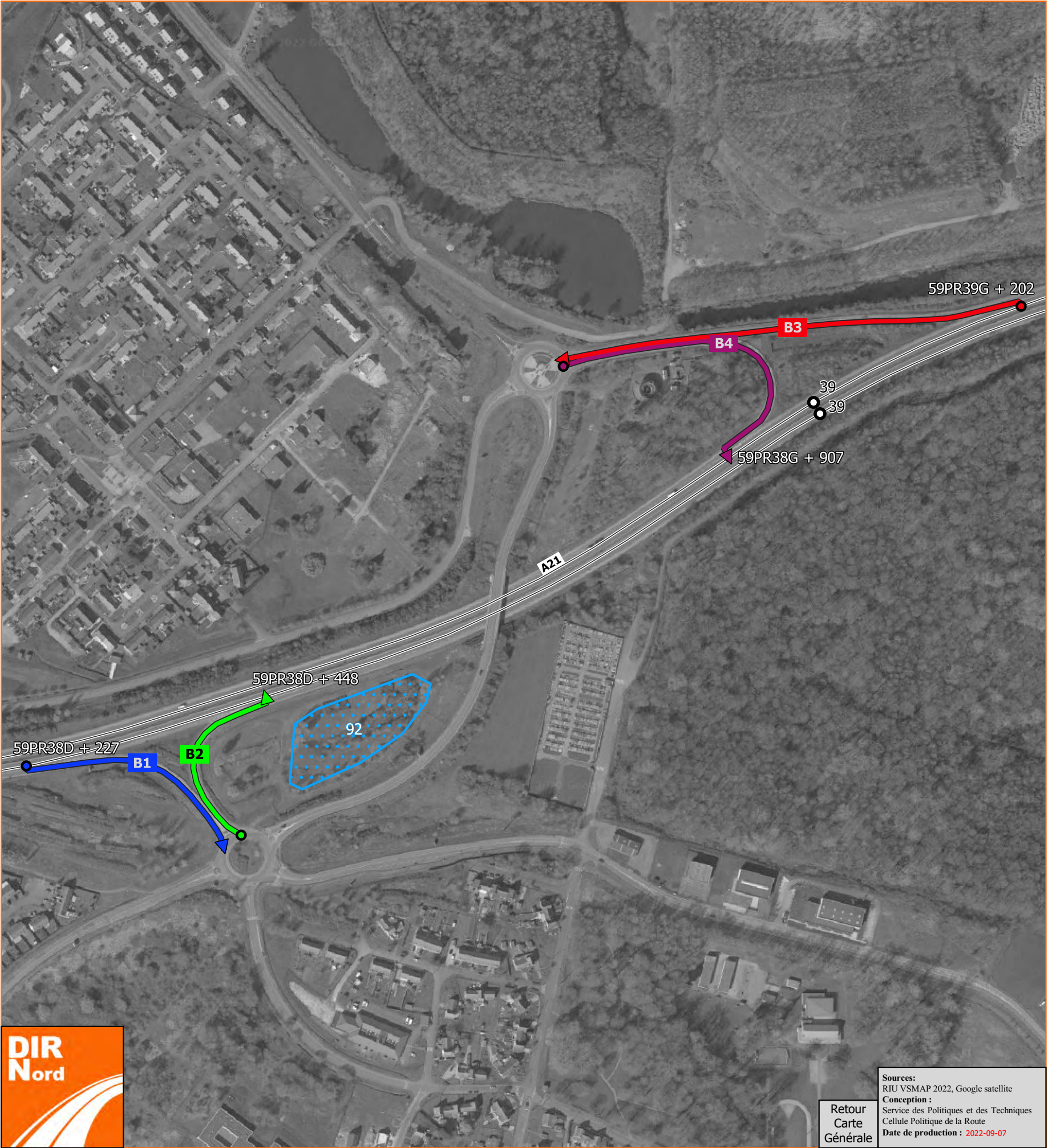
# Échangeur N° 25 de la A21



Voie	Département	District	CEI	Bretelle	Longueur
A21 (59) Ech 25	NORD	AMIENS-VALENCIENNES	DOURGES	DB1	214.29 m
A21 (59) Ech 25	NORD	AMIENS-VALENCIENNES	DOURGES	DB2	176.16 m
A21 (59) Ech 25	NORD	AMIENS-VALENCIENNES	DOURGES	DB3	414.02 m
A21 (59) Ech 25	NORD	AMIENS-VALENCIENNES	DOURGES	DB4	289.26 m

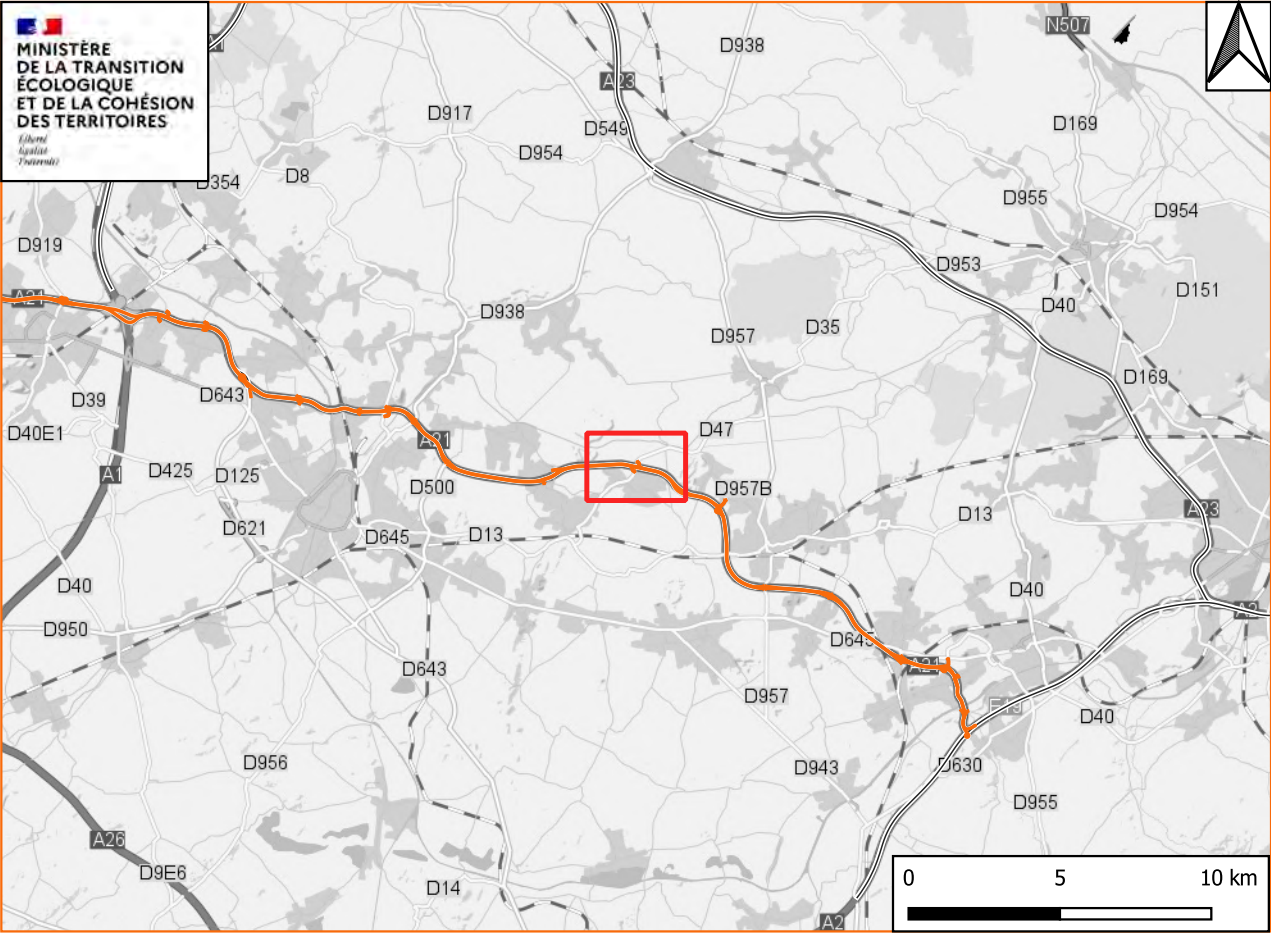
**Légende**

- Bornage (PR)
- Début de bretelle (DB1)
- Début de bretelle (DB2)
- Début de bretelle (DB3)
- Début de bretelle (DB4)
- ➡ Sens de circulation (DB1)
- ➡ Sens de circulation (DB2)
- ➡ Sens de circulation (DB3)
- ➡ Sens de circulation (DB4)
- ▭ Bassin DIRN






# Échangeur N° 26 de la A21



Voie	Département	District	CEI	Bretelle	Longueur
A21 (59) Ech 26	NORD	AMIENS-VALENCIENNES	DOURGES	DB1	232.22 m
A21 (59) Ech 26	NORD	AMIENS-VALENCIENNES	VALENCIENNES	DB2	205.78 m
A21 (59) Ech 26	NORD	AMIENS-VALENCIENNES	VALENCIENNES	DB3	257.12 m
A21 (59) Ech 26	NORD	AMIENS-VALENCIENNES	DOURGES	DB4	203.72 m

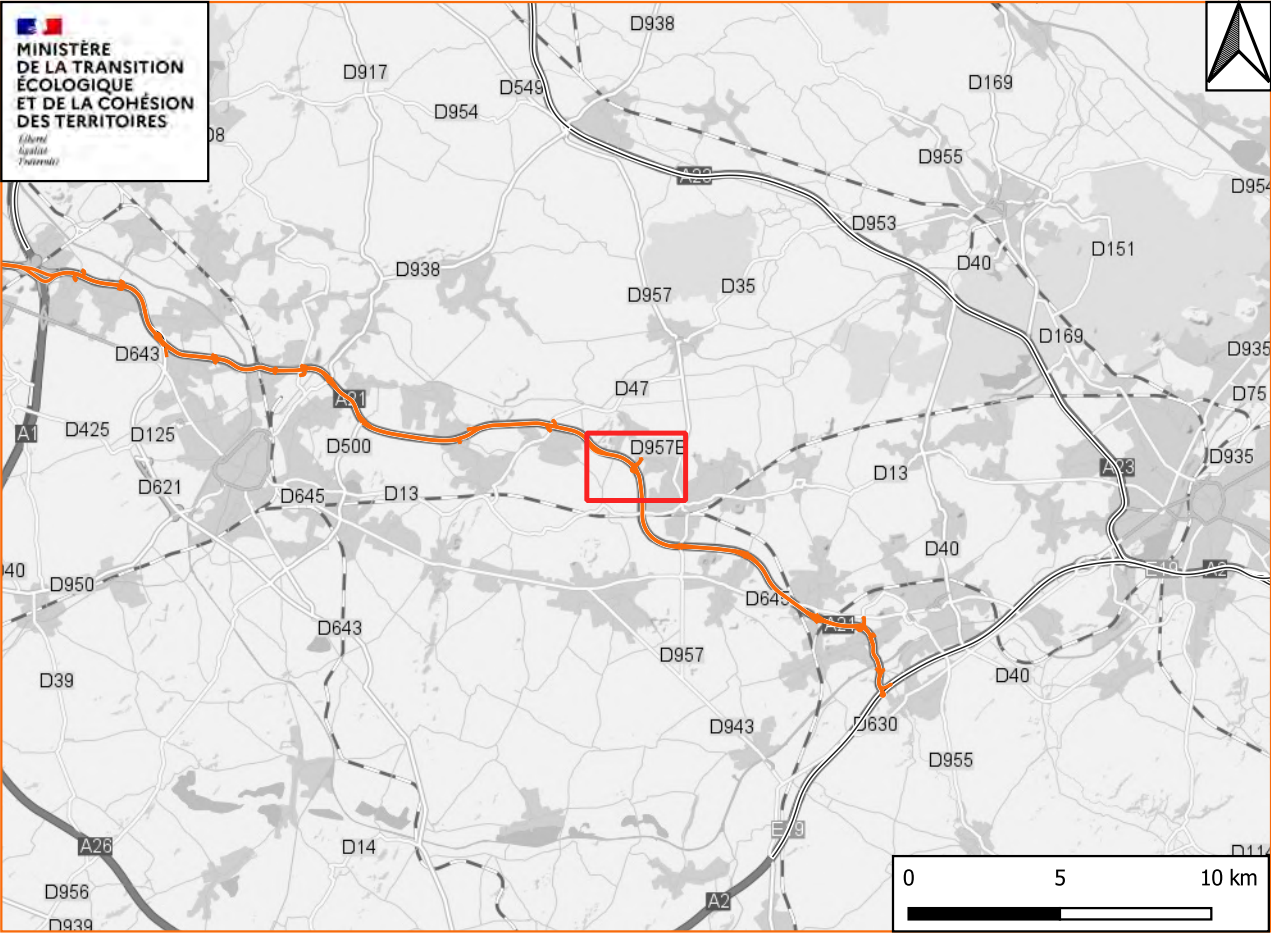
**Légende**

- Début de bretelle (DB1)
- Début de bretelle (DB2)
- Début de bretelle (DB3)
- Début de bretelle (DB4)
- ➡ Sens de circulation (DB1)
- ➡ Sens de circulation (DB2)
- ➡ Sens de circulation (DB3)
- ➡ Sens de circulation (DB4)
- ▭ Bassin DIRN





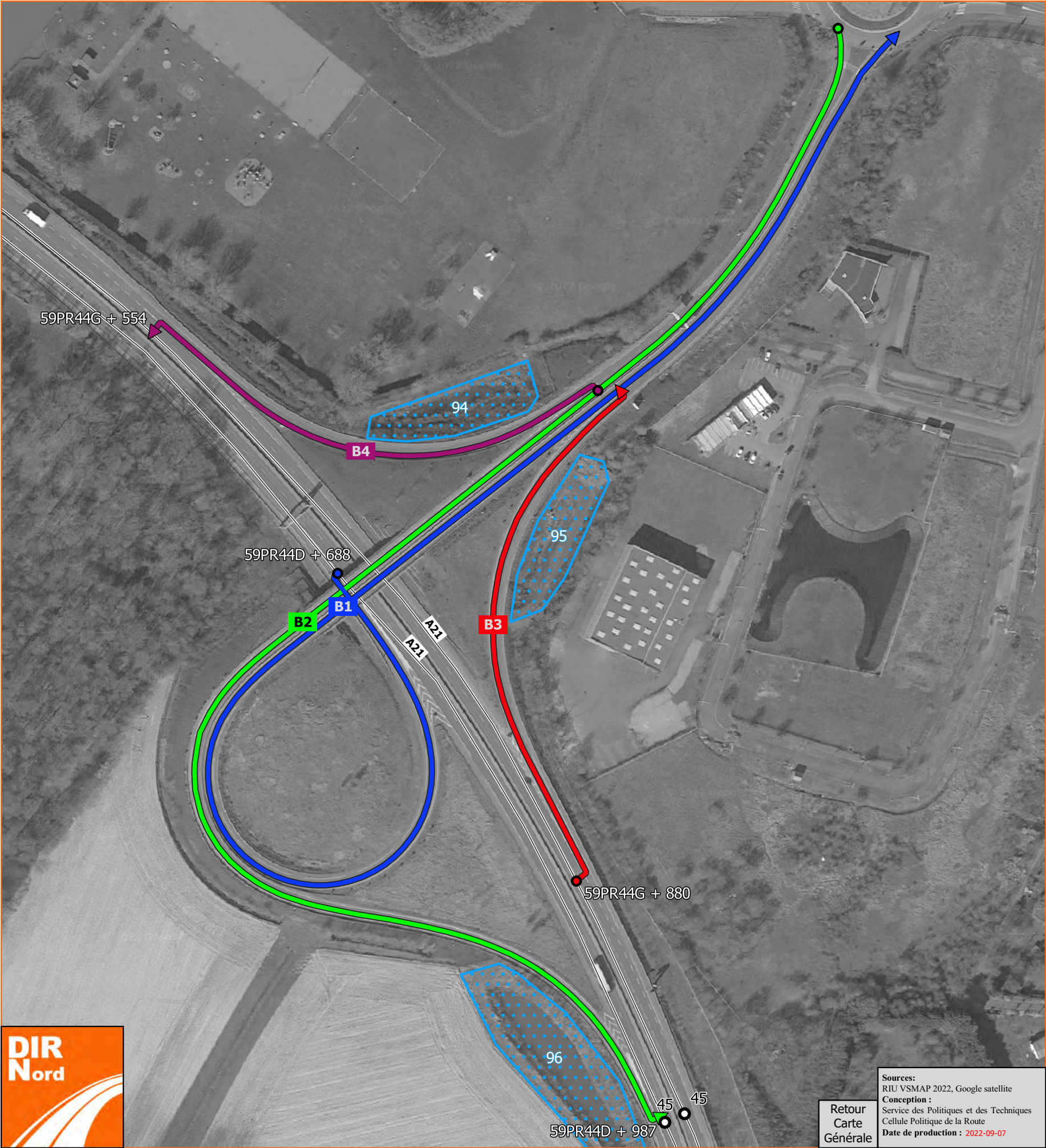
# Échangeur N° 27 de la A21



Voie	Département	District	CEI	Bretelle	Longueur
A21 (59) Ech 27	NORD	AMIENS-VALENCIENNES	VALENCIENNES	DB1	754.21 m
A21 (59) Ech 27	NORD	AMIENS-VALENCIENNES	VALENCIENNES	DB2	773.58 m
A21 (59) Ech 27	NORD	AMIENS-VALENCIENNES	VALENCIENNES	DB3	264.02 m
A21 (59) Ech 27	NORD	AMIENS-VALENCIENNES	VALENCIENNES	DB4	240.13 m

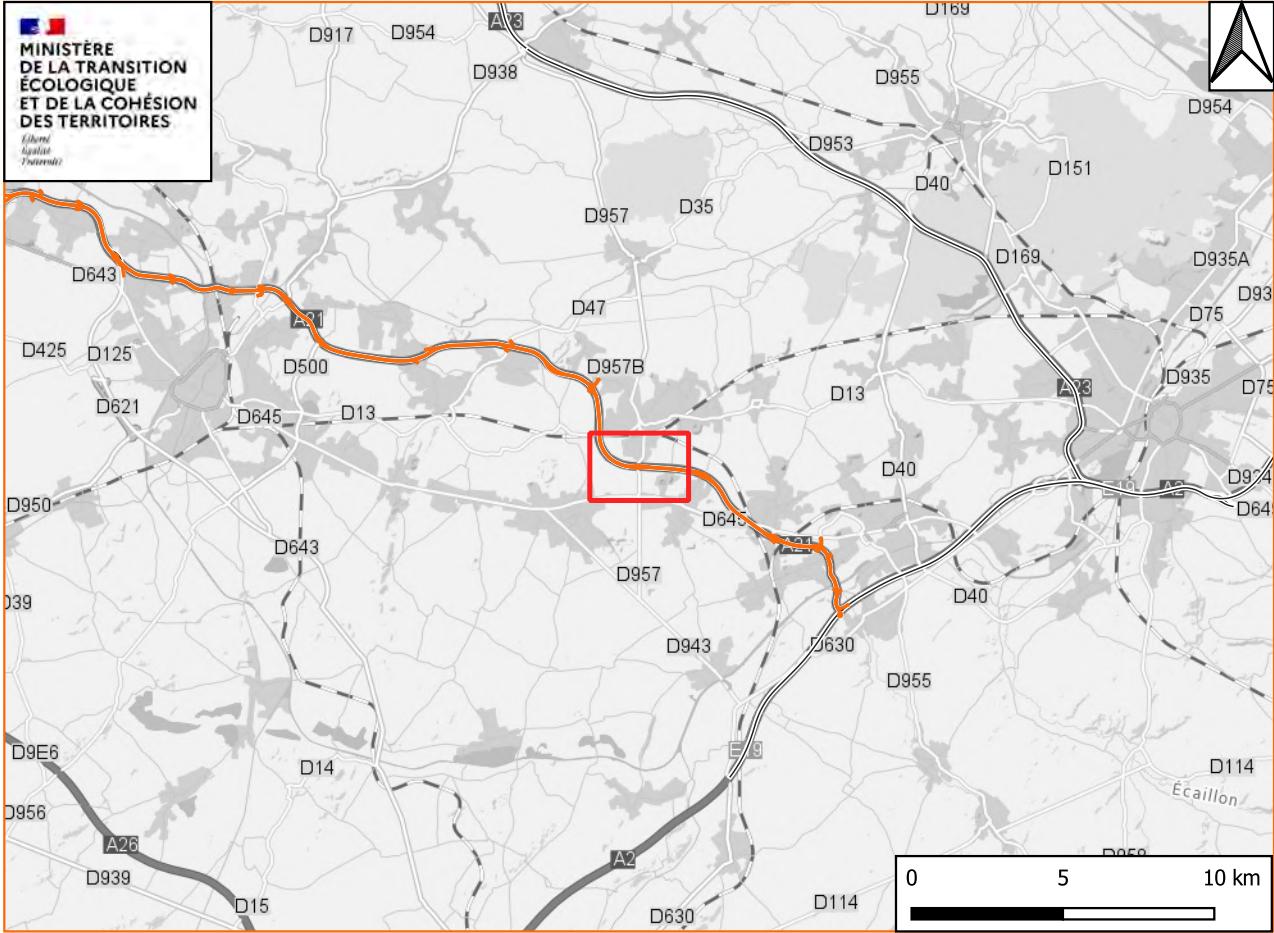
**Légende**

- Bornage (PR)
- Début de bretelle (DB1)
- Début de bretelle (DB2)
- Début de bretelle (DB3)
- Début de bretelle (DB4)
- ➡ Sens de circulation (DB2)
- ➡ Sens de circulation (DB3)
- ➡ Sens de circulation (DB4)
- ➡ Sens de circulation (DB1)
- ▭ Bassin DIRN
















## Échangeur N° 28 de la A21

[illegible]

## Légende

- |   |   |   |
|---|---|---|
|  Bornage (PR)            |  Début de bretelle (DB2)   |  Sens de circulation (DB2) |
|  Début de bretelle (DB1) |  Début de bretelle (DB3)   |  Sens de circulation (DB3) |
|   |  Début de bretelle (DB4)   |  Sens de circulation (DB4) |
|   |  Sens de circulation (DB1) |  Bassin DIRN               |



**Sources:**  
RIU VSMAP 2022, Google satellite

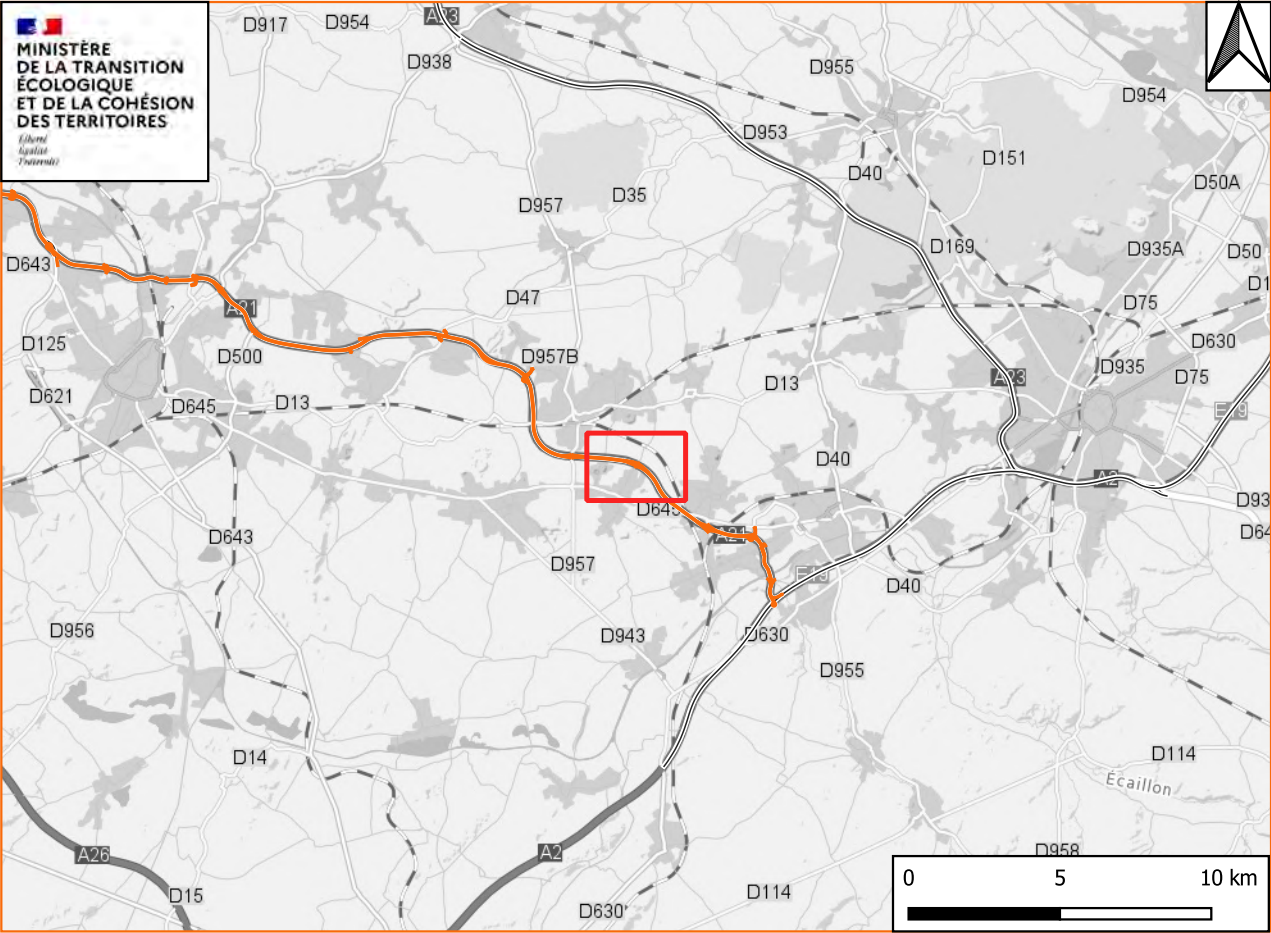
**Conception :**  
Service des Politiques et des Techniques  
Cellule Politique de la Route

**Date de production :** 2022-09-07

Retour  
Carte  
Générale



# Échangeur N° 29 de la A21



Voie	Département	District	CEI	Bretelle	Longueur
A21 (59) Ech 29	NORD	AMIENS-VALENCIENNES	VALENCIENNES	DB1	428.32 m
A21 (59) Ech 29	NORD	AMIENS-VALENCIENNES	VALENCIENNES	DB2	401.96 m
A21 (59) Ech 29	NORD	AMIENS-VALENCIENNES	VALENCIENNES	DB3	449.87 m
A21 (59) Ech 29	NORD	AMIENS-VALENCIENNES	VALENCIENNES	DB4	421.79 m

**Légende**

●

Bornage (PR)

●

Début de bretelle (DB1)

●

Début de bretelle (DB2)

●

Début de bretelle (DB3)

●

Début de bretelle (DB4)

➡

Sens de circulation (DB1)

➡

Sens de circulation (DB2)

➡

Sens de circulation (DB3)

➡

Sens de circulation (DB4)

▭

Bassin DIRN



Retour  
Carte  
Générale

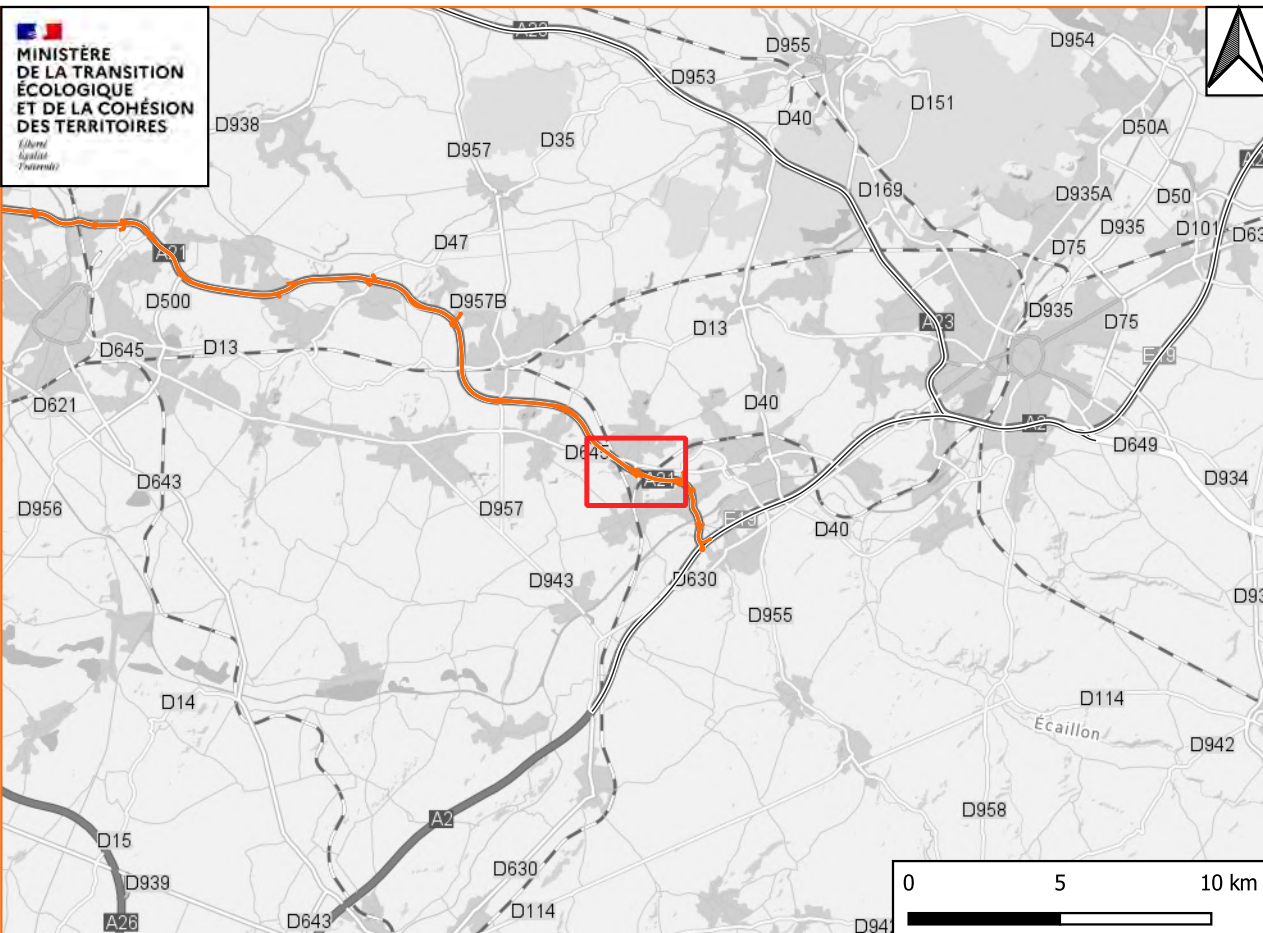
Sources:  
RIU VSMAP 2022, Google satellite

Conception :  
Service des Politiques et des Techniques  
Cellule Politique de la Route










Date de production : 2022-09-07

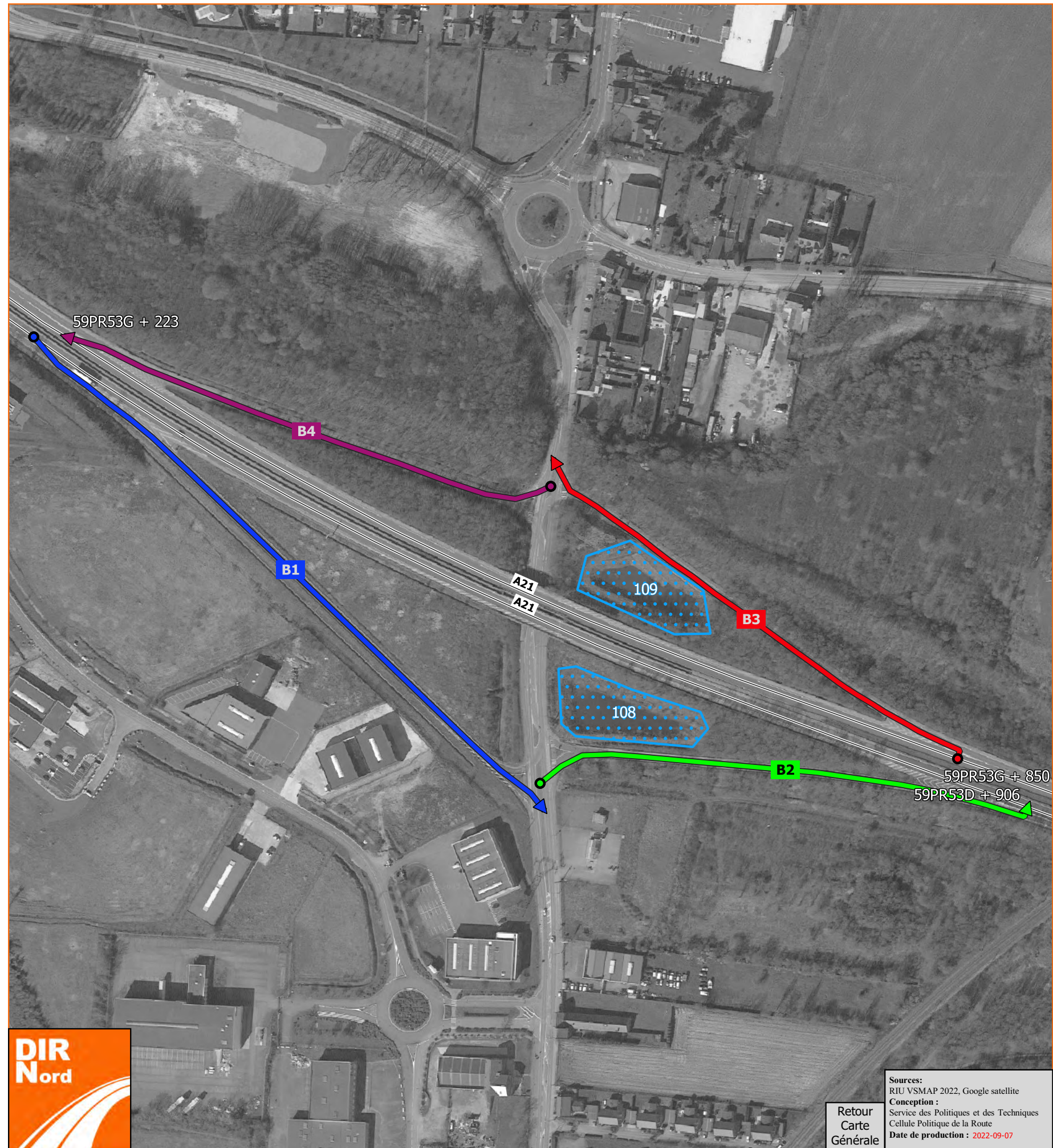


## Échangeur N° 30 de la A21

[illegible]

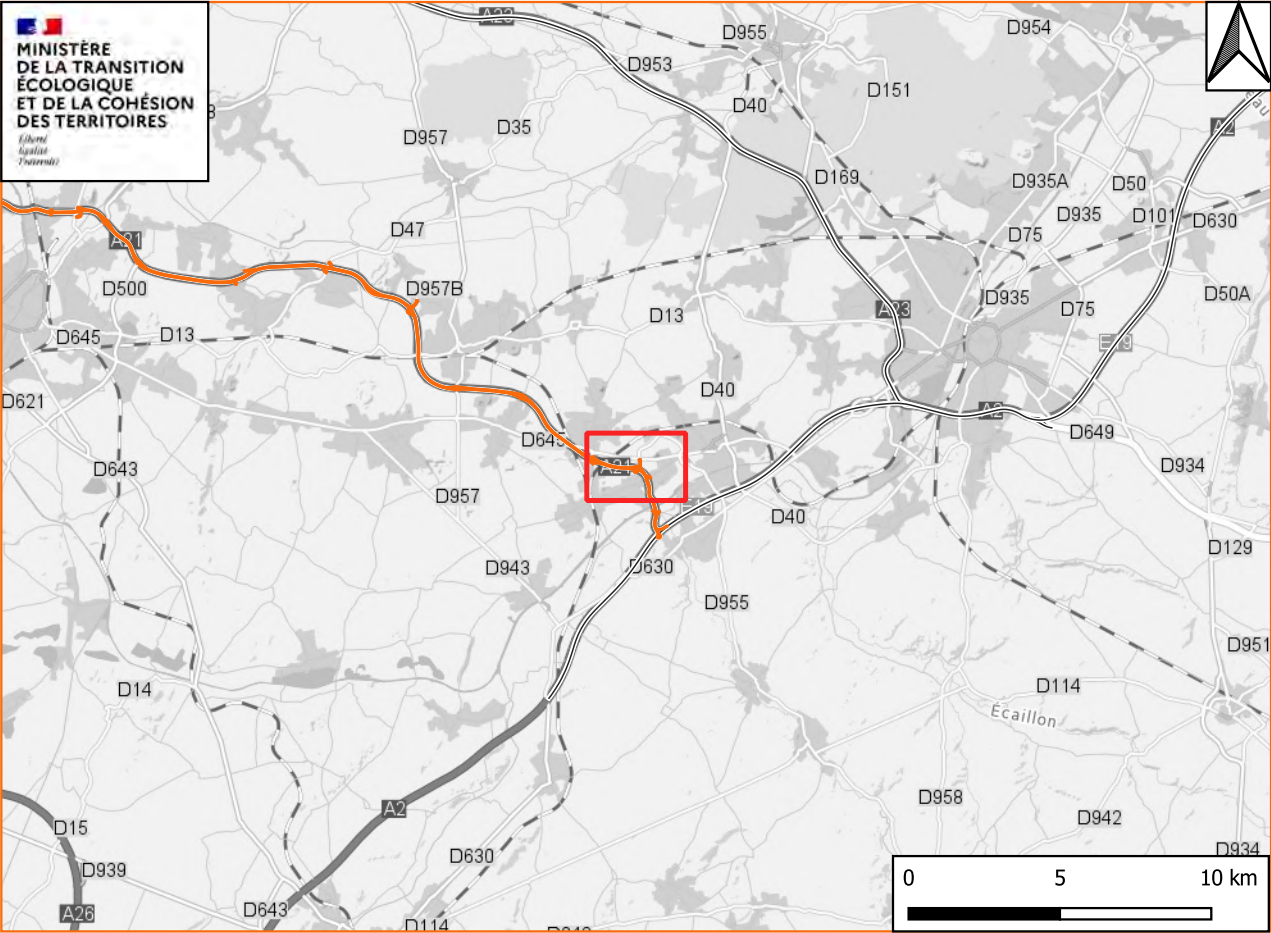
### Légende

- |   |   |   |
|---|---|---|
|  Début de bretelle (DB1) |  Début de bretelle (DB4)   |  Sens de circulation (DB3) |
|  Début de bretelle (DB2) |  Sens de circulation (DB1) |  Sens de circulation (DB4) |
|  Début de bretelle (DB3) |  Sens de circulation (DB2) |  Bassin DIRN               |





# Échangeur N° 31 de la A21



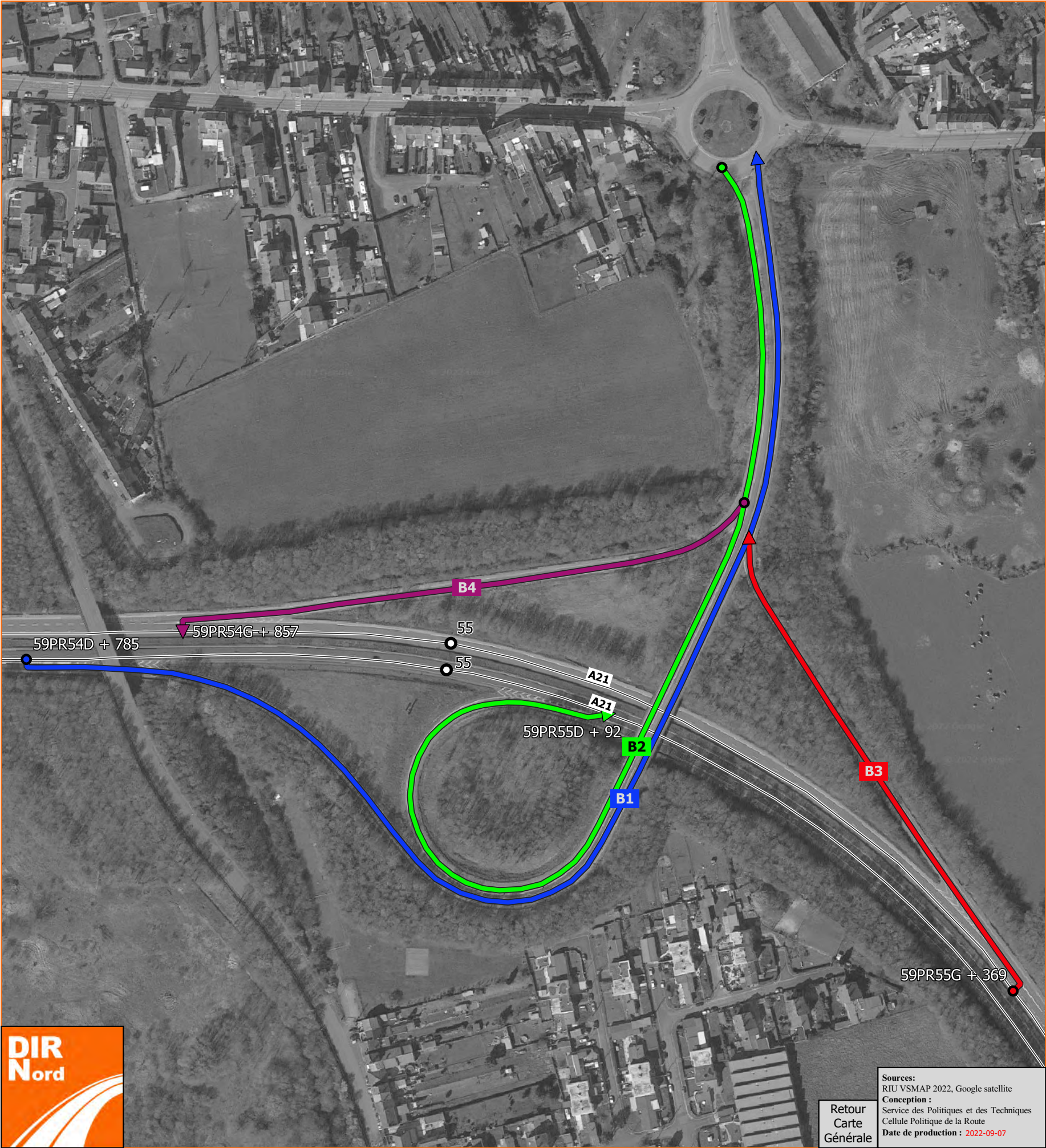
Voie	Département	District	CEI	Bretelle	Longueur
A21 (59) Ech 31	NORD	AMIENS-VALENCIENNES	VALENCIENNES	DB1	775.39 m
A21 (59) Ech 31	NORD	AMIENS-VALENCIENNES	VALENCIENNES	DB2	670.06 m
A21 (59) Ech 31	NORD	AMIENS-VALENCIENNES	VALENCIENNES	DB3	295.16 m
A21 (59) Ech 31	NORD	AMIENS-VALENCIENNES	VALENCIENNES	DB4	326.71 m

**Légende**

- Bornage (PR)
- Début de bretelle (DB1)

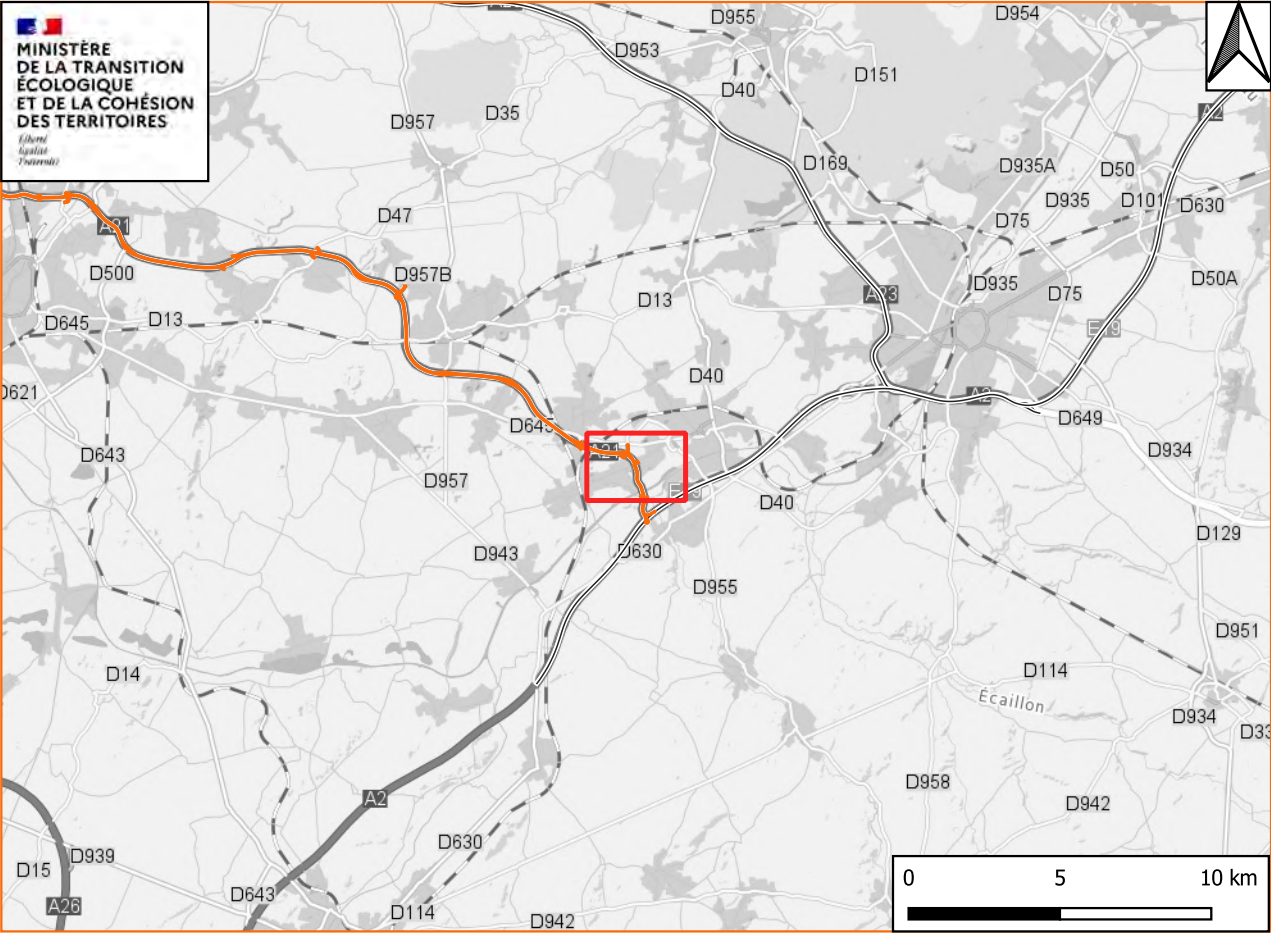
- Début de bretelle (DB2)
- Début de bretelle (DB3)
- Début de bretelle (DB4)

- Sens de circulation (DB1)
- Sens de circulation (DB2)
- Sens de circulation (DB3)
- Sens de circulation (DB4)





# Échangeur N° 32 de la A21



Voie	Département	District	CEI	Bretelle	Longueur
A21 (59) Ech 32	NORD	AMIENS-VALENCIENNES	VALENCIENNES	DB1	261.65 m
A21 (59) Ech 32	NORD	AMIENS-VALENCIENNES	VALENCIENNES	DB2	243.47 m

**Légende**

●

Début de bretelle (DB1)

●

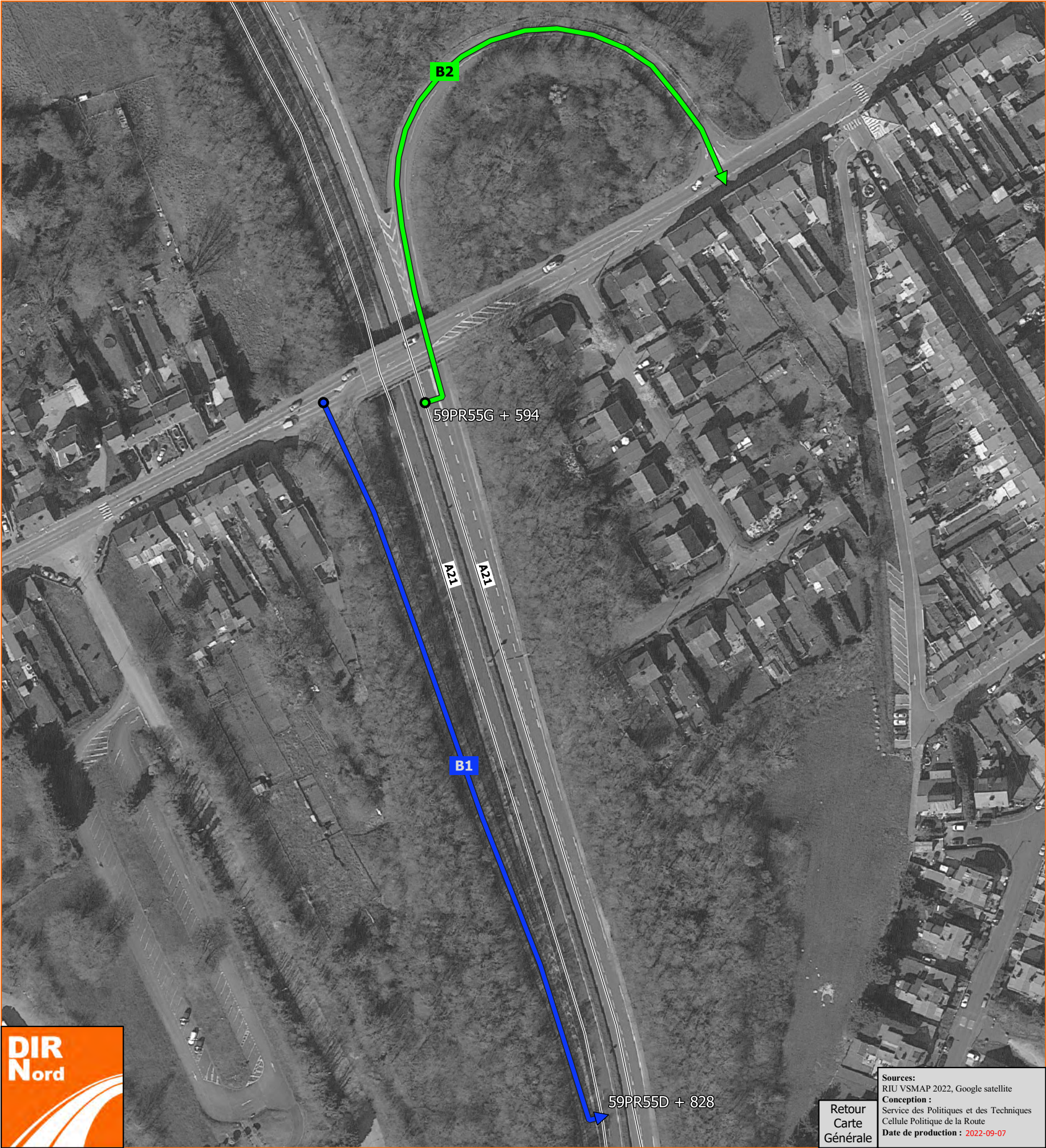
Début de bretelle (DB2)

➡

Sens de circulation (DB1)

➡

Sens de circulation (DB2)



Sources:  
RIU VSMAP 2022, Google satellite

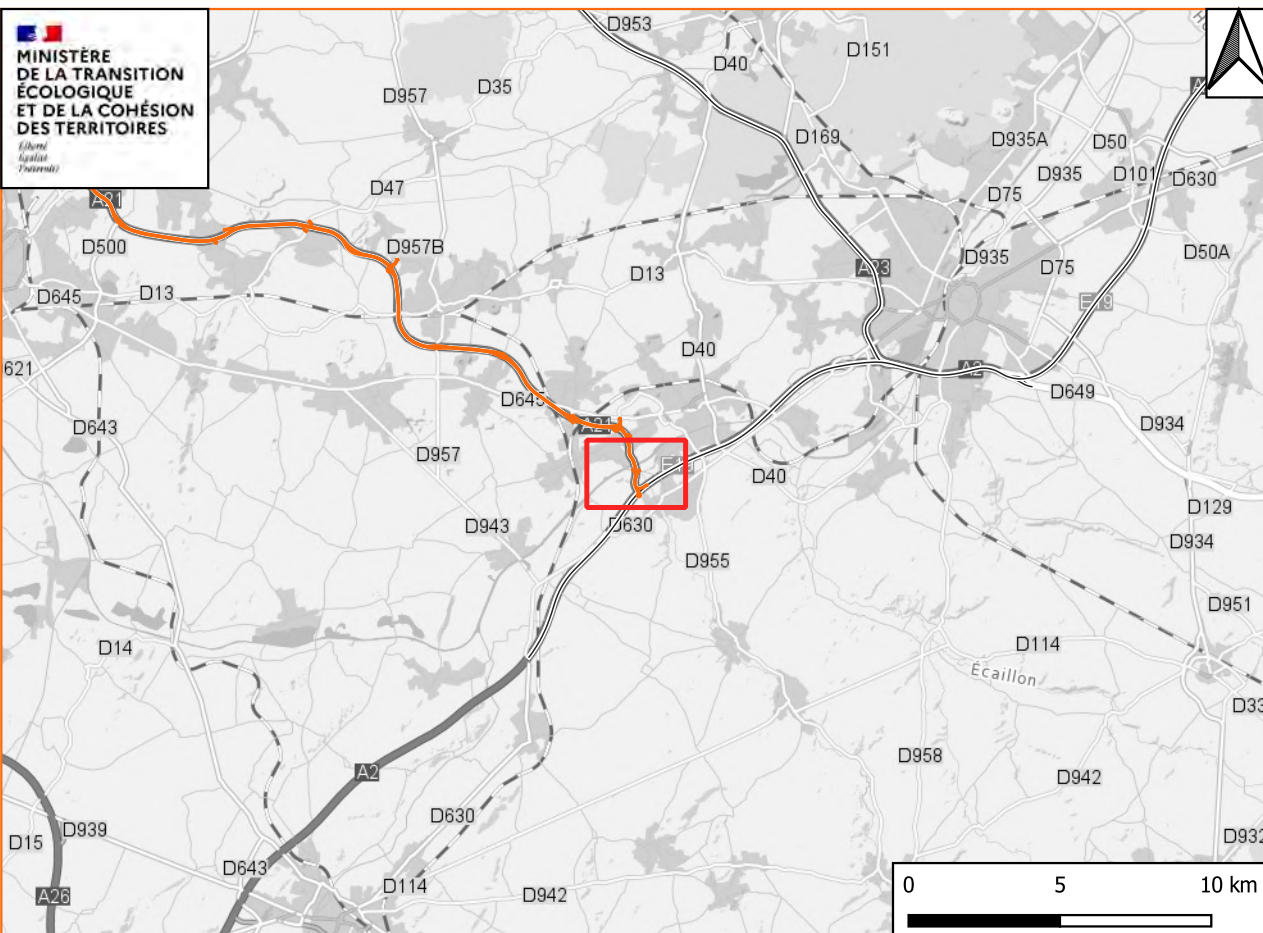
Conception :  
Service des Politiques et des Techniques  
Cellule Politique de la Route

Date de production : 2022-09-07




Retour  
Carte  
Générale




## Échangeur N° 33 de la A21

[illegible]

### Légende

-  Début de bretelle (DB1)     
  Début de bretelle (DB2)     
  Sens de circulation (DB1)
-  Sens de circulation (DB2)



Retour  
Carte  
Générale